

## ANEXO XIII

### Detalhamento – Processo de Participação Social

#### A) Introdução

A consulta pública da Lei de Diretrizes Orçamentárias (LDO) 2024, realizada pelo Departamento de Governo Aberto e Fortalecimento da Cidadania (DGA)<sup>1</sup> da Secretaria de Planejamento e Gestão (SEPLAG) da Prefeitura do Município de Osasco (PMO), foi uma iniciativa fundamental para reafirmar as ações estratégicas governamentais por meio da escuta, e pela priorização e validação da sociedade civil.

A realização desta consulta faz parte da construção da agenda de governo aberto no município de Osasco que visa fortalecer a participação social, a transparência, a prestação de contas e a tecnologia e inovação à serviço da democracia.

Nessa perspectiva, a construção conjunta entre governo e sociedade civil perpassa a construção do Plano Plurianual 2022-2025, a partir do eixo Governo Aberto, Plural e Democrático, e dá sequência na estruturação das peças de planejamento e orçamento nos anos vigentes. Vale destacar que o 1º Plano de Ação de Governo Aberto de Osasco 2021-2024<sup>2</sup> é orientador para essas ações. O documento foi construído entre governo e sociedade civil no âmbito da parceira internacional de Governo Aberto (*Open Government Partnership – OGP*), e estabelece compromissos, ações, responsáveis e prazos para a sua execução e fortalecem iniciativas como oficinas, consultas e audiências públicas.

O Relatório de Sistematização e Análise de Resultados da Consulta Pública da Lei de Diretrizes Orçamentárias (LDO) 2024, visa dar transparência para os resultados obtidos, bem como as estratégias de divulgação e memória

---

<sup>1</sup> Para saber mais sobre o DGA, acesse: <https://seplag.osasco.sp.gov.br/Departamento/DGA>

<sup>2</sup> O Plano de Ação de Governo Aberto de Osasco também está disponível no site: <https://www.opengovpartnership.org/members/osasco-brazil/>

do processo, com o objetivo de oferecer uma referência para a realização de consultas futuras bem como para garantir a melhoria contínua no esforço para a construir a Osasco que queremos.

## **B) Sobre a consulta pública**

Consulta pública é um processo pelo qual o governo solicita ou consulta a opinião do público em relação a uma determinada questão, proposta ou política. É uma maneira importante de promover a transparência, a participação cidadã e a democracia, permitindo que as pessoas tenham uma influência direta nas decisões que afetam suas vidas e comunidades. Essas contribuições podem ser enviadas de várias formas, preenchendo formulários online ou participando de reuniões presenciais.

A consulta pública da Lei de Diretrizes Orçamentárias (LDO) 2024 foi realizada por formulário on-line entre os dias 11 de abril a 11 de maio de 2023. Teve como objetivo priorizar os projetos estratégicos da prefeitura previstos para o ano de 2024 e também coletar críticas, elogios e sugestões dos participantes. Para o governo, o resultado dessa consulta é um dos mecanismos de participação que auxilia nas tomadas de decisões e legitima as políticas públicas implementadas na cidade de Osasco.

O esforço para garantir uma linguagem simples no formulário e nos materiais de comunicação e na explicação dos projetos, bem como garantir a ampla divulgação para a população, são fundamentais para gerar engajamento e facilitar a participação.

A consulta foi publica na Imprensa Oficial do Município de Osasco (IOMO)<sup>3</sup> no dia 19 de abril, ou seja, com 20 dias antes do início da consulta pública. Foi disponibilizado no portal de participação da prefeitura, o site Participe Osasco, como mostra a imagem abaixo:

---

<sup>3</sup> Ver anexo I.

Figura 01. Consulta pública LDO 2024 no Portal Participa Osasco, acesso em abril de 2023.



### C) Estratégias de Divulgação

O Departamento de Governo Aberto e Fortalecimento da Cidadania entendeu que um dos principais meios para o sucesso desta pesquisa seria traçar um plano de estratégia para divulgação em conjunto com diferentes departamentos e Secretarias. Foram usados todos os métodos de alcance, desde distribuição de panfletos no território, até disparos de mensagens através das mídias sociais.

Tabela 01. Distribuição de Panfletos e Cartazes.

| Distribuição de Panfletos e Cartazes |   |
|--------------------------------------|---|
| UNI                                  | LOCAIS  |
| 80                                   | Equipamentos públicos da saúde                            |
| 73.000                               | Agenda de alunos das escolas municipais                   |
| 100                                  | CMTO distribuídos nas linhas municipais e intermunicipais |
| 38                                   | Secretarias/coordenadorias.                               |

As articulações em rede ocorreram por meio de ações no território e entre diálogos com organizações da sociedade civil e poder público como Conselhos Municipais, Rede Intersetorial de Assistência Social, contatos via WhatsApp e Mailing, redes sociais (Instagram, LinkedIn e Facebook), Escolas Estaduais, Organizações da Sociedade Civil e Universidades.

Em parceria com a Secretaria de Comunicação (SECOM), houve a publicação de uma matéria sobre a consulta pública e a divulgação de um *release* para os jornais e portais locais.

Figura 02. Cartaz na UBS Vila Yara.



Figura 03. Divulgação em Linhas de Ônibus.





Figura 04. Divulgação em Evento.



Figura 05. Divulgação em Evento.





Figura 06. Divulgação em evento.





Figura 07. Divulgação em Evento.



## D) Metodologia

A metodologia utilizada na consulta pública foi a priorização dos projetos estratégicos da Prefeitura do Município de Osasco em uma escala entre 1 e 5, no qual “1” é pouco importante e “5” muito importante. Como é demonstrado abaixo:

Figura 08. Metodologia de Priorização



O participante assinalava uma opção na escala e assim eram computados os dados, demonstrando qual projeto o conjunto de participantes consideravam muito importantes. Além disso, espaços em aberto foram colocadas para que os participantes pudessem expor críticas, elogios e sugestões referentes aos projetos mencionados.

O agrupamento dos projetos previstos na LDO em 2024 nas três frentes do Mapa Estratégico do PPA: 8 projetos do “Osasco para Todos”, 29 do “Osasco do Futuro” e 24 projetos da Osasco Desenvolvida.

A consulta pública foi realizada via *google forms* e estruturada em 4 seções. A seção 1 era de identificação do participante, na qual teve a intenção em entender de qual ponto de vista e por qual região os problemas eram enxergados. A seção 2 eram apresentados os projetos relacionados ao “Osasco para Todos”. A seção 3 estavam relacionados aos projetos do Osasco do Futuro. A seção 4 vinculado à “Osasco Desenvolvida”.

## **E) Resultados da Consulta Pública**

Os resultados foram sistematizados e são apresentados neste relatório, amparados pela lei de transparência regulamentada pela política de acesso às informações públicas<sup>4</sup> e foram preservados os dados pessoais dos participantes<sup>5</sup>, ambos amparados pela lei e regulamentados por decretos no município de Osasco.

### **1. Participantes**

No gráfico 01 podemos observar que 76,6% do total de respostas foi realizada por mulheres e 23,1% foram respondidas por homens. Segundo o IBGE 2010, 51% da cidade de Osasco é composta pelo público feminino. Apesar da grande representatividade territorial obtida, deve-se notar a falta de representações variadas de gênero na pesquisa.

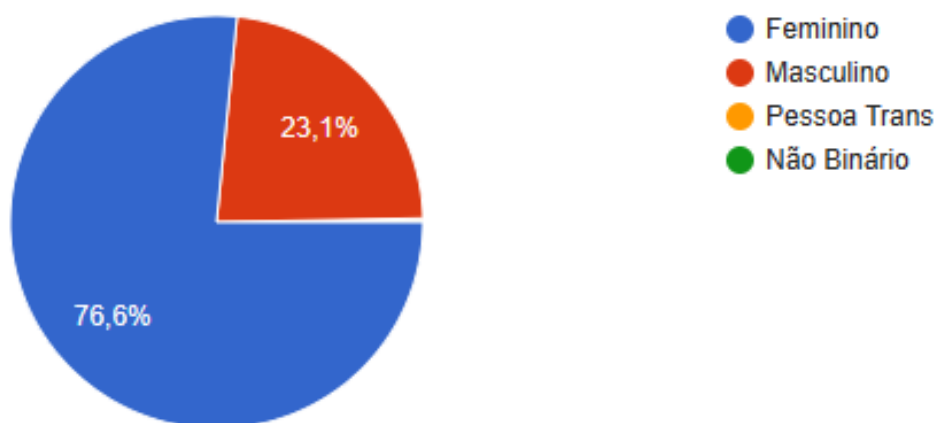
---

<sup>4</sup> DECRETO Nº 13.332, DE 07 DE ABRIL DE 2022 - Regulamenta a Política de Acesso às Informações Públicas no âmbito do Município de Osasco.

<sup>5</sup> DECRETO Nº 13.637, DE 19 DE DEZEMBRO DE 2022.- Regulamenta no âmbito do Poder Executivo Municipal a aplicação da Lei Federal nº 13.709, de 14 de agosto de 2018, que dispõe sobre a proteção de dados pessoais, e dá outras providências.

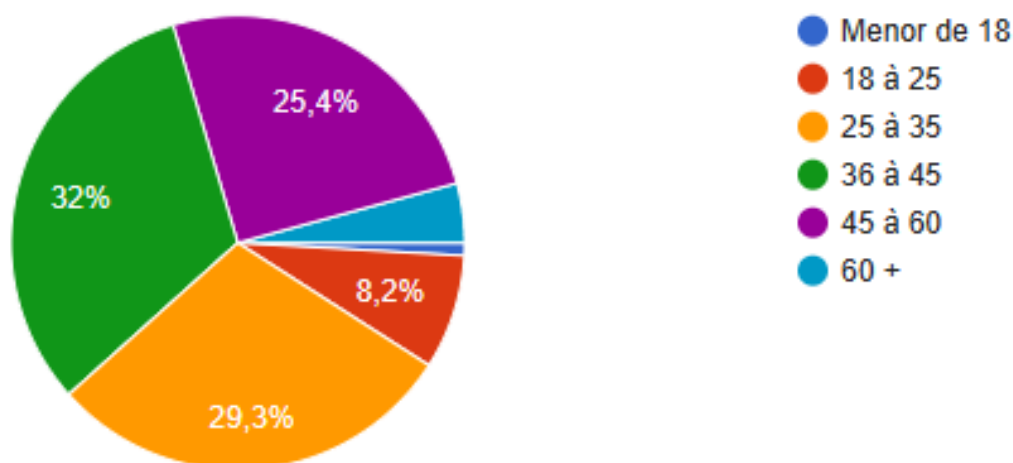


Gráfico 01. Autoidentificação dos Participantes



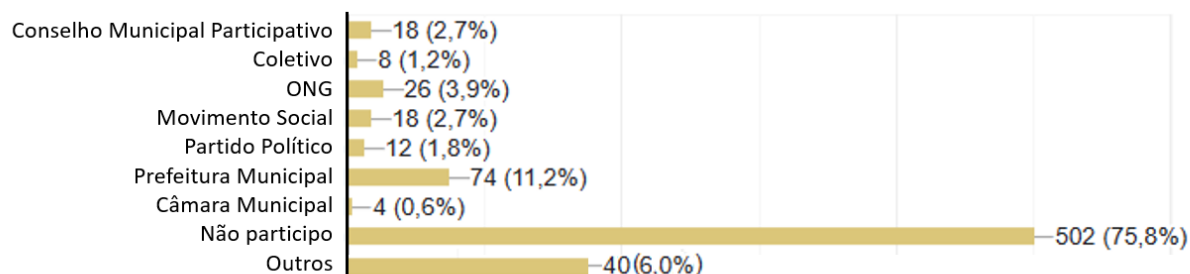
Observamos no gráfico 02 que a diferença geracional entre as pessoas que responderam varia desde menores de 18 anos até maiores de 60 anos, com a maior porcentagem de 32% que correspondem a indivíduos de 36 a 45 anos. Esses resultados indicam que, apesar do maior número de respostas ter vindo de adultos, também há interesse da população mais jovem em questões relacionadas à cidade. Também é importante ressaltar que os idosos tiveram uma representação significativa na pesquisa, considerando que a consulta foi feita por meio de um formulário on-line.

Gráfico 02. Idade dos Participantes



O gráfico 03 ilustra a variedade de organizações envolvidas nesta consulta pública. As entidades representadas abrangem desde partidos políticos até membros da sociedade civil. É importante ressaltar que a grande maioria das respostas, correspondendo a 75% do total, foram de membros da sociedade civil. Isso reflete o alcance do nosso principal objetivo: assegurar a participação ativa da população.

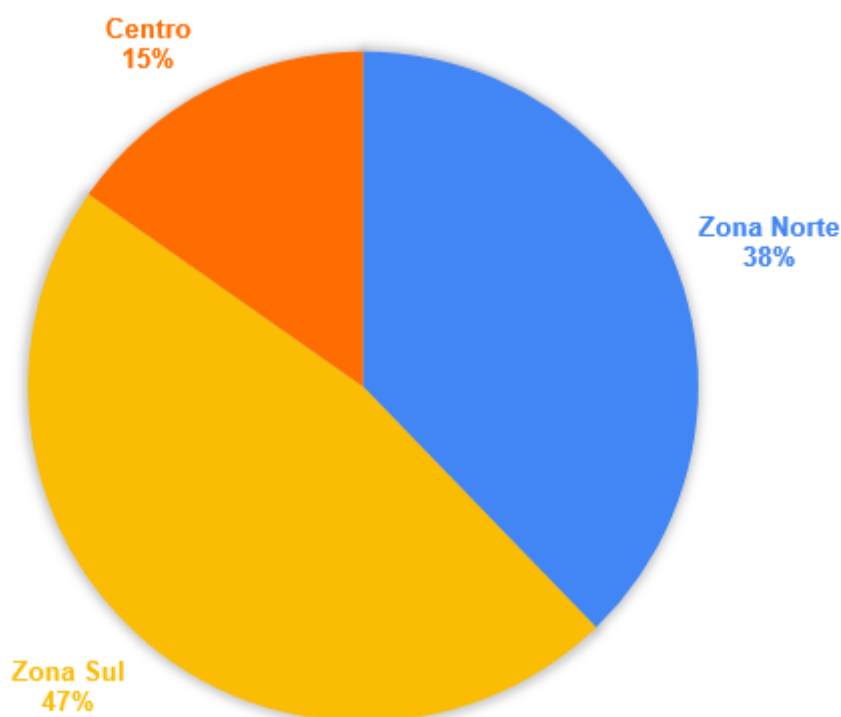
Gráfico 03. Participação em Organizações



Podemos observar no gráfico 04 e tabela 05 que todos os 60 bairros da cidade de Osasco foram representados nesta pesquisa, entre Zona Norte e Zona Sul da cidade, diferentes representantes da sociedade se mostraram interessados. Mesmo a maior parte tendo sido da Zona Sul, observamos um

equilíbrio entre as todas as demais regiões. Foram realizados grandes esforços para que o alcance desta consulta pública fosse realizado da maneira mais democrática e abrangente possível.

Gráfico 04. Região dos Participantes



Pela tabela 02, na região Norte notamos que os bairros do Rochdale, Vila Menck e Baronesa se destacam no número de respostas em contraponto com os bairros de Platina, Castelo Branco e Santa Fé onde observamos o menor número de respostas. Na região Sul se destacam os bairros do Jardim Roberto, Jardim D’Abril e Veloso, enquanto os bairros City Bussocaba, Metalúrgicos e Cipava foram os menores números de respostas. Na região central da cidade temos os bairros do Bela Vista, Presidente Altino e Vila Osasco com o maior número de respostas, em quantos os bairros Vila Campesina, Industrial Autonomistas e Industrial Centro obtiveram o menor número.

Tabela 02. Número de participantes por bairro por região

| <b>Norte</b>           |            | <b>Sul</b>           |            | <b>Centro</b>              |            |
|------------------------|------------|----------------------|------------|----------------------------|------------|
| Rochdale               | 27         | Jardim Roberto       | 30         | Bela Vista                 | 17         |
| Vila Menck             | 24         | Jardim D'Abril       | 29         | Presidente Altino          | 16         |
| Baronesa               | 20         | Veloso               | 26         | Vila Osasco                | 15         |
| Ayrosa                 | 19         | Jaguaribe            | 26         | Centro                     | 13         |
| Aliança                | 17         | Conceição            | 22         | Vila Yara                  | 12         |
| Remédios               | 17         | Novo Osasco          | 20         | Umuarama                   | 10         |
| Bandeiras              | 16         | Santo Antônio        | 19         | Continental                | 7          |
| Munhoz Jr.             | 14         | Santa Maria          | 18         | Adalgisa                   | 5          |
| Piratininga            | 13         | Padroeira            | 18         | Vila Campesina             | 4          |
| Bonança                | 13         | São Pedro            | 15         | Industrial<br>Autonomistas | 1          |
| Jardim Elvira          | 13         | Jardim das Flores    | 14         | Industrial Centro          | 1          |
| IAPI                   | 11         | Vila Yolanda         | 13         |                            | <b>101</b> |
| Três Montanhas         | 10         | Bussocaba            | 13         |                            |            |
| Helena Maria           | 10         | Pestana              | 8          |                            |            |
| Portal D'Oeste         | 8          | Quitaúna             | 7          |                            |            |
| Industrial Mazzei      | 2          | Cipava               | 6          |                            |            |
| Industrial<br>Remédios | 2          | City Bussocaba       | 5          |                            |            |
| Platina                | 1          | Metalúrgicos         | 5          |                            |            |
| Castelo Branco         | 1          | Cidade das<br>Flores | 2          |                            |            |
| Santa Fé               | 1          | Raposo Tavares       | 1          |                            |            |
|                        | <b>250</b> |                      | <b>311</b> |                            |            |

## 2. Projetos Estratégicos

Os projetos estratégicos para 2024 foram definidos no Plano Plurianual em construção conjunta com a sociedade civil. A seleção dos projetos, sendo 8 correspondentes ao Osasco para Todos, 29 do Osasco do Futuro e 24 da Osasco Desenvolvida, foram selecionados para a Consulta Pública a fim de priorização.



Figura 09. Mapa Estratégico Plano Plurianual 2022-2025



O Mapa Estratégico do Plano Plurianual 2022-2025 acima, é uma síntese do planejamento elaborado para os próximos 4 anos. Apresenta a visão de futuro para Osasco, as diretrizes e as frentes Osasco para Todos, Osasco do Futuro e Osasco Desenvolvida que agrupa respectivos eixos estratégicos contendo os mais diversos projetos que a prefeitura realizará em cada ano. Todos alinhados com os 17 Objetivos de Desenvolvimento Sustentável (ODS). A seguir serão apresentados os resultados das votações por cada projeto.

- **Osasco para Todos**

A gestão municipal deve estar aberta para a população, que se torna um agente decisivo no acompanhamento e validação das políticas públicas e aos próprios rumos de governo. Deve-se buscar não apenas a garantia efetiva de

direitos para os indivíduos e a grupos sociais que podem sofrer sistematicamente com violações de direitos, mas também a reunião dos cidadãos no sentido de formulação de políticas propositivas mesmo em temas além das marcas de identidade. O primeiro passo rumo ao atingimento da visão de futuro do planejamento, assim, passa pelo envolvimento plural dos agentes da cidade.

Nesta diretiva estão agrupadas os seguintes Eixos: “Mulheres Protagonistas”; “Inclusão da Pessoa com Deficiência”; “Combate ao Racismo”; “Juventude Conectada e com Propósito”; “Cidadania, Direitos Humanos e Diversidade” e “Proteção da Criança, Valorização da Família e Respeito ao Idoso”.

Os seguintes projetos visam construir uma gestão municipal aberta para a população, garantir os direitos para os indivíduos e para grupos sociais. Classifique os projetos entre 1 (pouco importante) e 5 (muito importante).

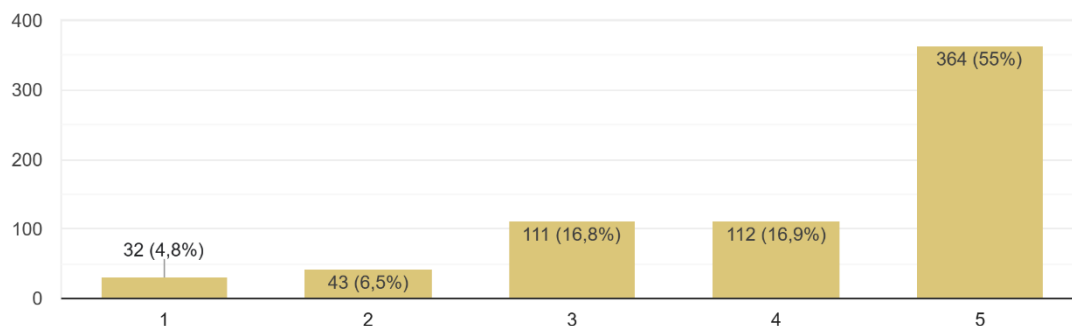
## Modernização da Praça Silvestre da Conceição com a criação do Jardim Sensorial

Reforma da Praça e implementação de jardim de estimulação dos cinco sentidos (olfato, visão, paladar, tato e audição) para Pessoas com Deficiência e/ou mobilidade reduzida. Projeto localizado na zona norte.

Gráfico 05. Modernização da Praça Silvestre da Conceição com a criação do Jardim Sensorial

Modernização da Praça Silvestre da Conceição com a criação do Jardim Sensorial

662 respostas



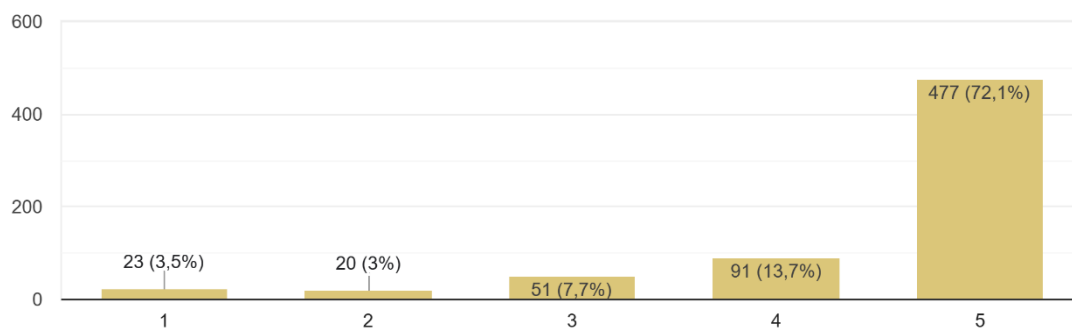
## Implantação de Equoterapia

Implantação de serviço de equoterapia (método terapêutico e educacional que utiliza os andamentos do cavalo, com o objetivo de desenvolvimento psicossocial) para atender crianças PCD que não estão matriculadas na rede municipal de ensino. Projeto localizado na zona norte.

Gráfico 06. Implantação de Equoterapia.

Implantação de Equoterapia

662 respostas





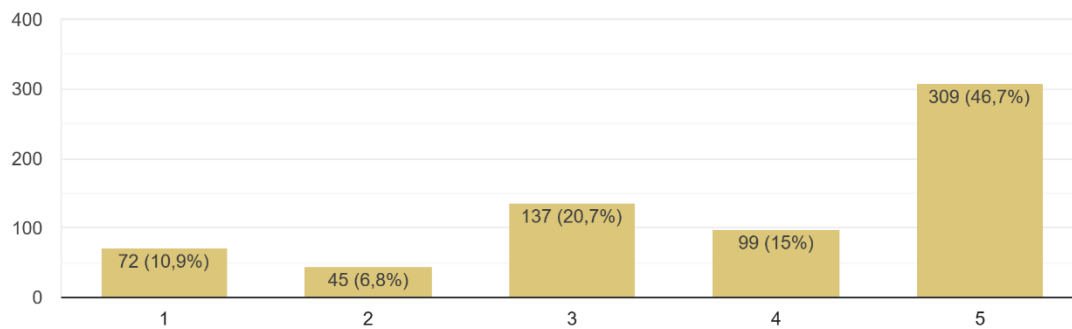
## Casa de Cultura Afro-brasileira

Centro de Referência de cultura e religião africana a ser implantado no Parque Glauco Villas Boas, na zona norte.

Gráfico 07. Casa de Cultura Afro-brasileira.

Casa de Cultura Afro-brasileira

662 respostas



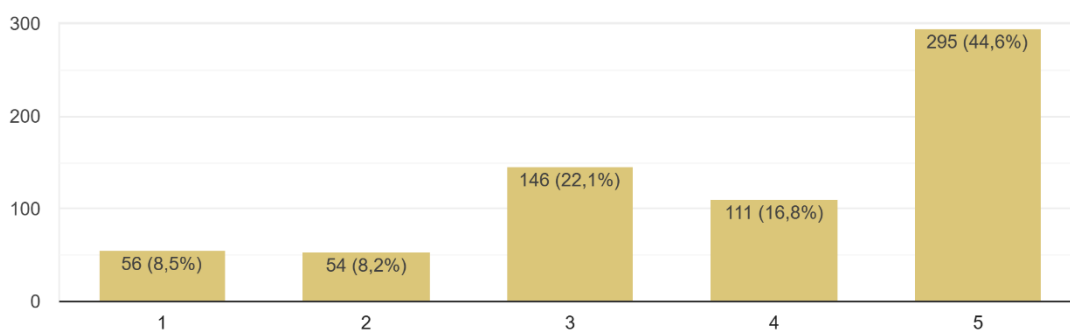
## Centro de Tradições Indígenas

Centro de Referência a ser implantado no Parque Chico Mendes, na zona sul.

Gráfico 08. Centro de Tradições Indígenas.

### Centro de Tradições Indígenas

662 respostas



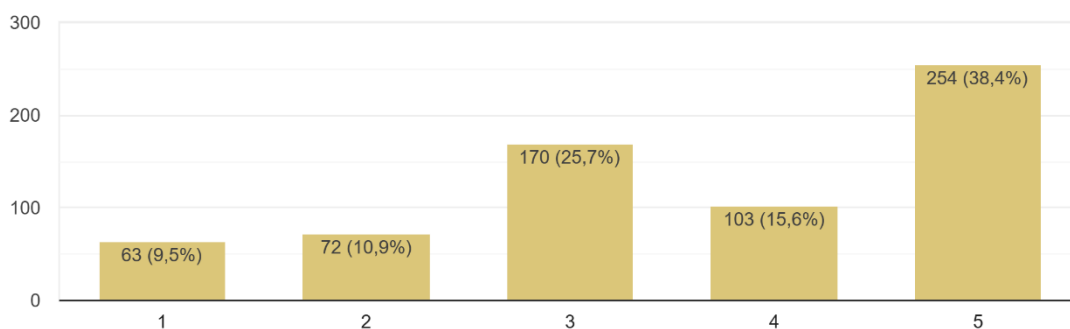
## Reforma da Casa de Angola

Melhorias no espaço físico da Casa de Angola, localizado na zona sul.

Gráfico 09. Reforma da Casa de Angola.

### Reforma da Casa de Angola

662 respostas



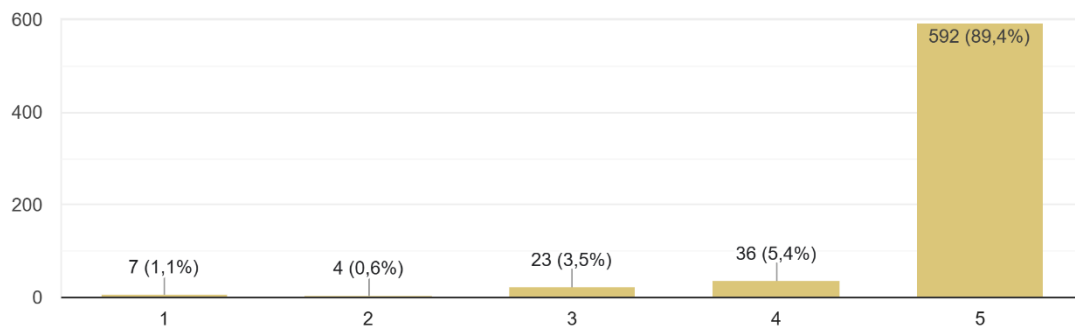
## Casa de Passagem para Mulheres Vítimas de Violência

Casa de Passagem a ser implantada para acolhimento temporário e urgente de mulheres vítimas de violência. Local a definir.

Gráfico 10. Casa de Passagem para Mulheres Vítimas de Violência.

Casa de Passagem para Mulheres Vítimas de Violência

662 respostas



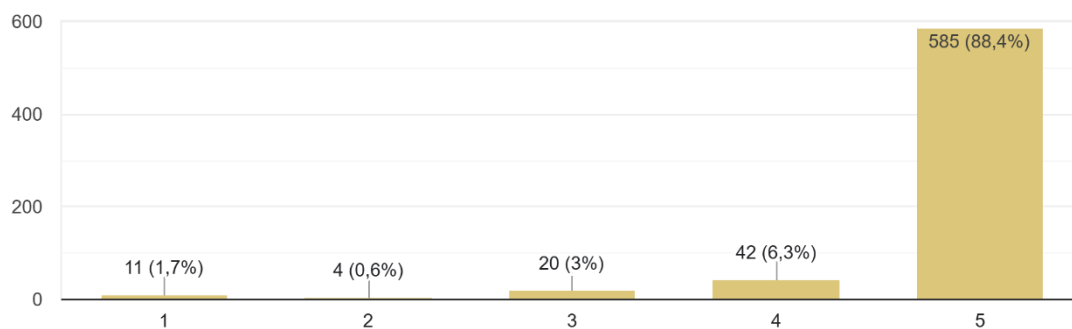
## Centro de Referência para Mulheres Vítimas de Violência (CRMVV)

Centro de Referência para Mulheres Vítimas de Violência a ser implantado na zona norte.

Gráfico 11. Centro de Referência para Mulheres Vítimas de Violência (CRMVV).

Centro de Referência para Mulheres Vítimas de Violência (CRMVV)

662 respostas

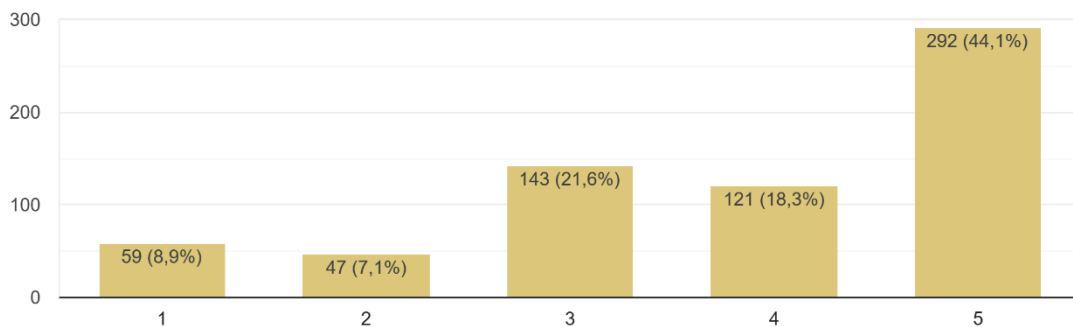


## Parque do Nordeste

Construção de parque com concha acústica, pista de caminhada, academia e parquinho na zona norte.

Gráfico 12. Parque do Nordeste.

Parque do Nordeste  
662 respostas



- **Osasco do Futuro**

Entende-se que uma Osasco do Futuro só é alcançada pelo reforço das condições estruturais da cidade, pela definição dos potenciais e desafios urbanos a serem enfrentados, pela opção de um desenvolvimento sustentável em todos os âmbitos e por um esforço de modernização da gestão municipal, que deve estar à altura destes desafios.

Nesse grupo buscou-se agrupar seis eixos que trabalham com as ferramentas de viabilização e materialização de uma “Osasco do Futuro”. São eles: “Gestão Moderna e Sem Complicações”; “Governo Aberto, Plural e Democrático”; “Desenvolvimento Urbano e Direito à Cidade”; “Mobilidade e Infraestrutura Urbana”; “Meio Ambiente, Práticas Esportivas e Amor pelos Animais” e “Cidade Segura e Bem Cuidada”.

Os projetos seguintes têm como objetivo reforçar as condições estruturais da cidade, pela definição dos potenciais e desafios urbanos a serem enfrentados, por um desenvolvimento sustentável e por um esforço de modernização da

gestão municipal. Classifique os projetos entre 1 (pouco importante) e 5 (muito importante).

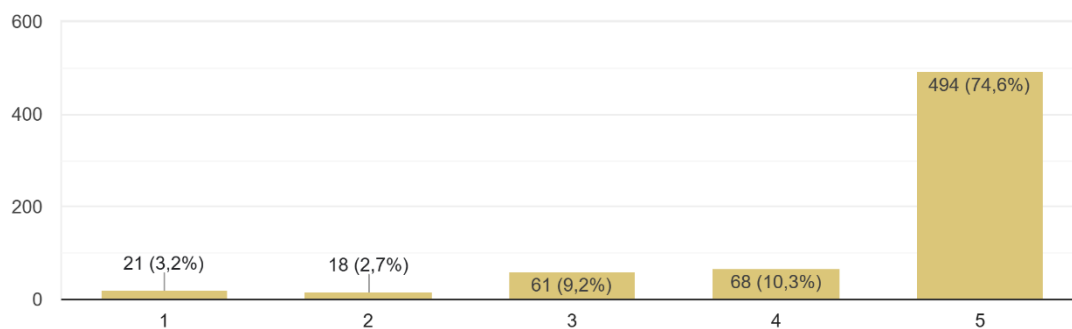
### Implantação do 14º Batalhão

Construção do 14º Batalhão da Polícia Militar na zona norte para ampliação da segurança no bairro.

Gráfico 13. Implantação do 14º Batalhão.

Implantação do 14º Batalhão

662 respostas





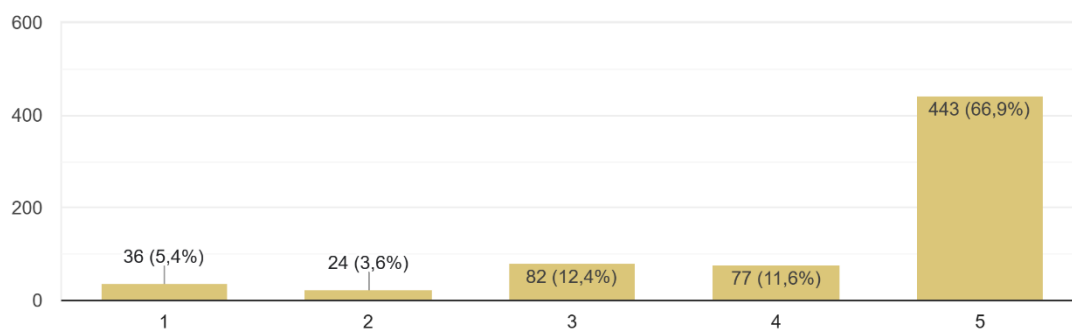
## Cidade da Polícia

Construção de prédio na zona sul para integrar a polícia militar, civil e guarda municipal.

Gráfico 14. Cidade da Polícia.

### Cidade da Polícia

662 respostas



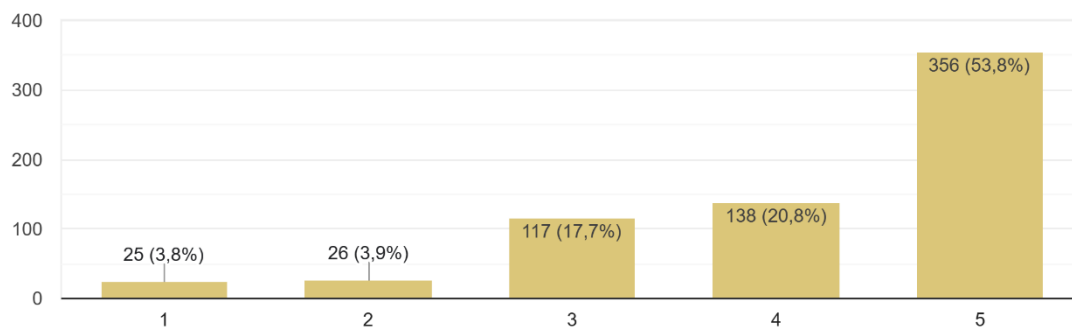
## Requalificação do Mercado Municipal

Revitalização e ampliação do Mercado Municipal, localizado no centro da cidade, com criação de espaço gastronômico, mezanino e adequação de espaço para armazenamento.

Gráfico 15. Requalificação Mercado.

### Requalificação Mercado

662 respostas



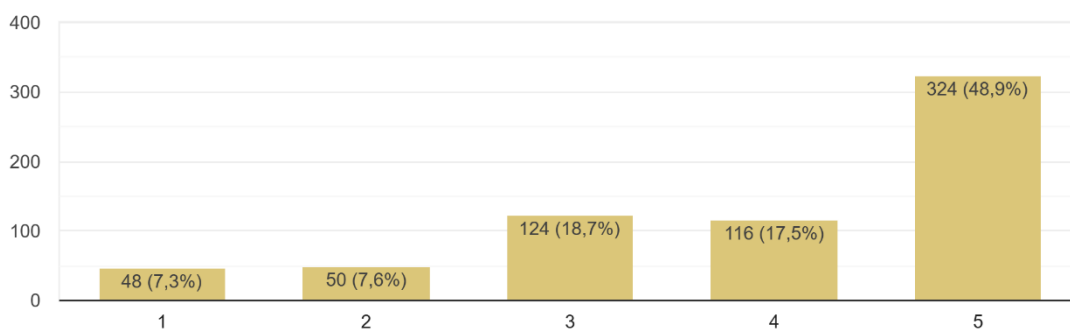
## Implantação de Ciclovía

Nova ciclovía permanente interligando a zona sul entre Parque Chico Mendes e Largo de Osasco.

Gráfico 16. Implantação de Ciclovía.

### Implantação de Ciclovía

662 respostas



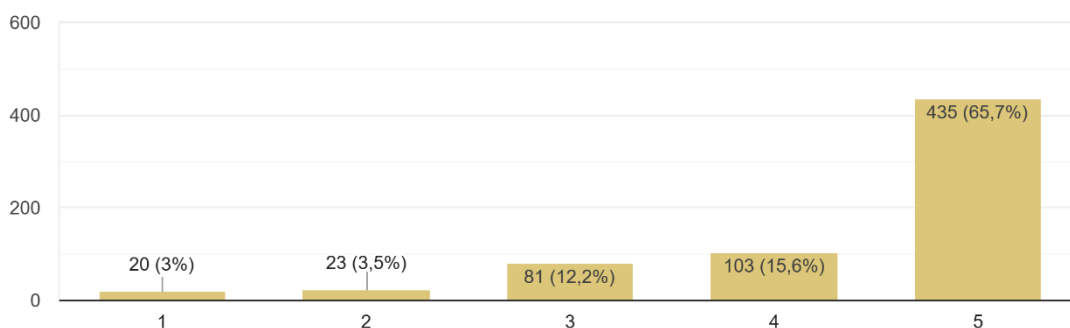
## Modernização da Rodoviária

Revitalização e ampliação do Rodoviária de Osasco na região central.

Gráfico 17. Modernização da Rodoviária.

### Modernização da Rodoviária

662 respostas



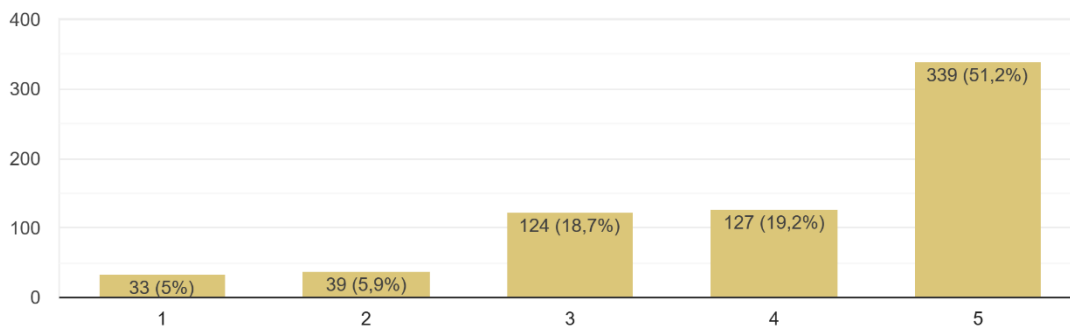
## Reforma Terminal do Novo Osasco

Revitalização e ampliação do Terminal do Novo Osasco na zona sul.

Gráfico 18. Reforma Terminal do Novo Osasco.

### Reforma Terminal do Novo Osasco

662 respostas



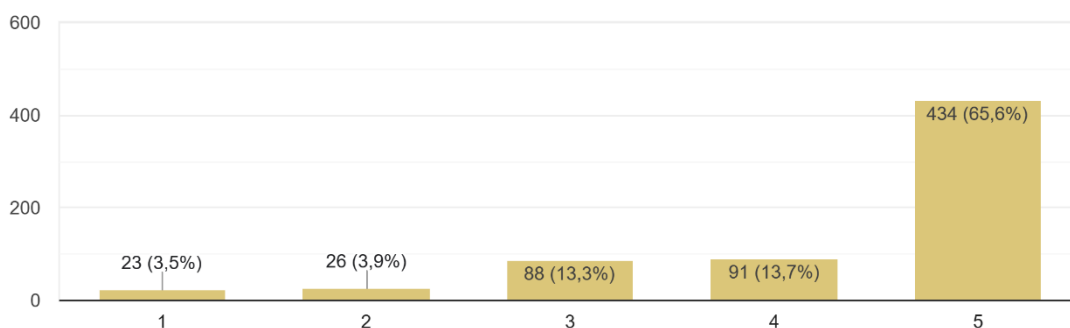
## Ampliação de atendimentos no Hospital Veterinário

Ampliação do horário de funcionamento no Hospital Veterinário da zona norte.

Gráfico 19. Ampliação de atendimentos no Hospital Veterinário.

### Ampliação de atendimentos no Hospital Veterinário

662 respostas



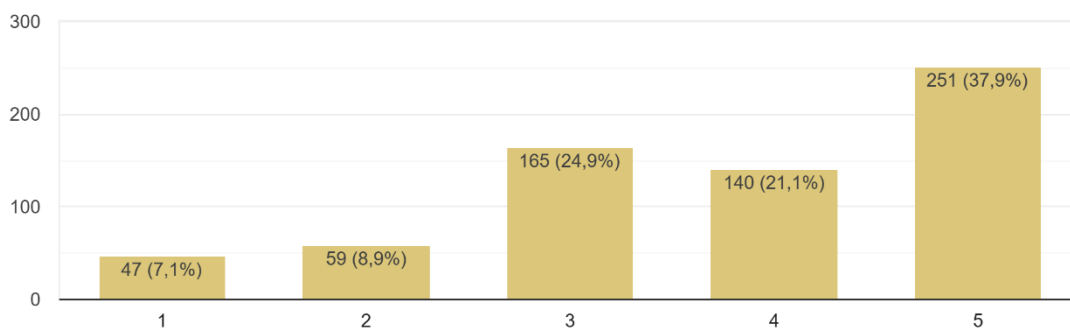
## Revitalização do Parque Santa Maria

Melhoria do Parque Santa Maria localizado na zona sul.

Gráfico 20. Revitalização do Parque Santa Maria

Revitalização do Parque Santa Maria

662 respostas



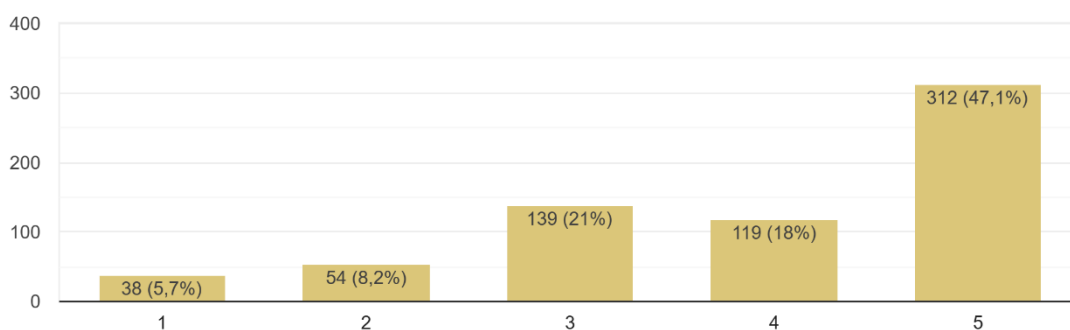
## Revitalização do Parque Chico Mendes

Melhoria do Parque Chico Mendes localizado na zona sul.

Gráfico 21. Revitalização do Parque Chico Mendes.

Revitalização do Parque Chico Mendes

662 respostas



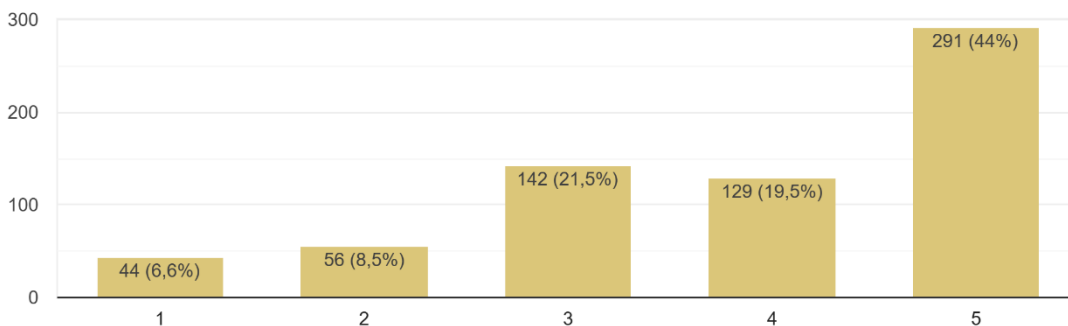
## Revitalização do Borboletário

Melhoria do Borboletário Piratininga localizado na zona norte.

Gráfico 22. Revitalização do Borboletário.

### Revitalização do Borboletário

662 respostas



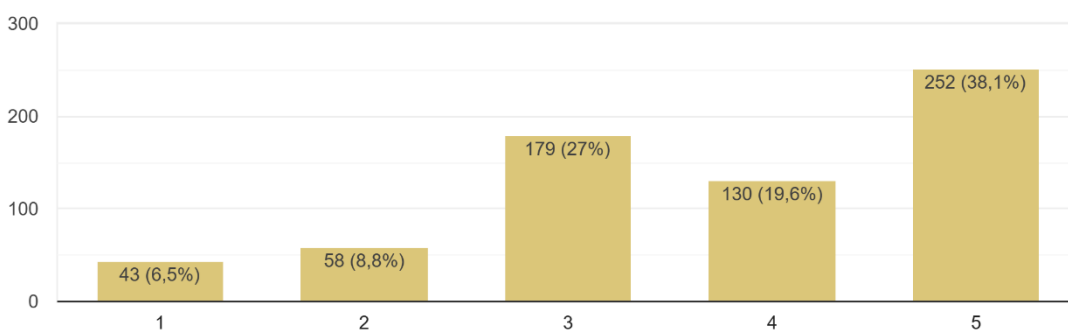
## Revitalização do Parque Bela Vista

Melhoria do Parque João Agostinho Bezerra localizado na zona sul.

Gráfico 23. Revitalização do Parque Bela Vista.

### Revitalização do Parque Bela Vista

662 respostas



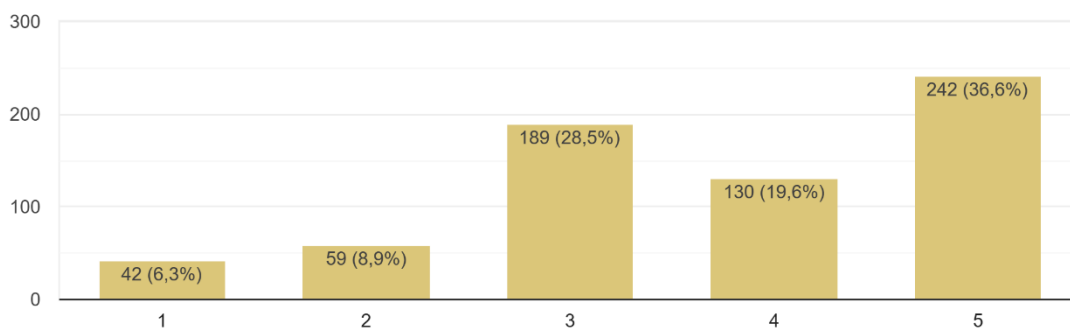
## Revitalização do Parque Temporim

Melhoria do Parque Antônio Temporim localizado na zona sul.

Gráfico 24. Revitalização do Parque Temporim.

Revitalização do Parque Temporim

662 respostas



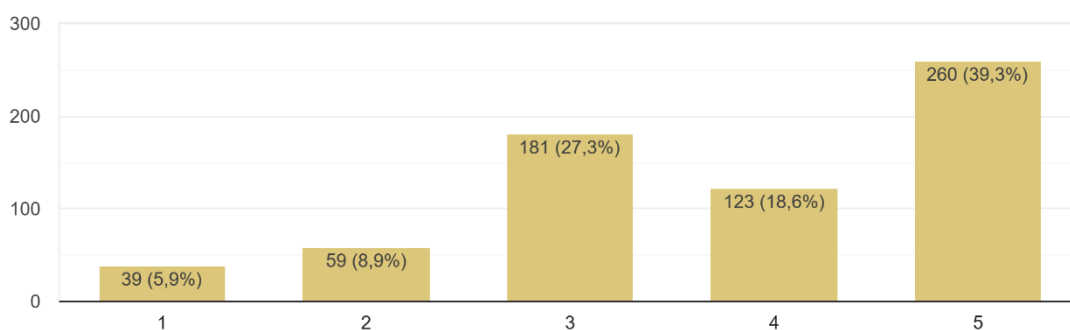
## Revitalização do Parque Três Montanhas

Melhoria do Parque Glauco Villa Boas localizado na zona norte.

Gráfico 25. Revitalização do Parque Três Montanhas.

Revitalização do Parque Três Montanhas

662 respostas





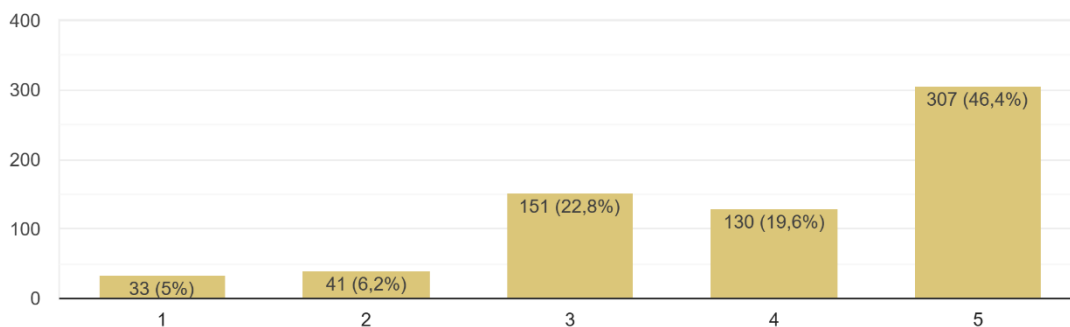
## Reforma do Ginásio Ives Tafarello

Reconstrução do ginásio, localizado na zona sul, e adequação para multimodalidades.

Gráfico 26. Reforma do Ginásio Ives Tafarello.

### Reforma do Ginásio Ives Tafarello

662 respostas



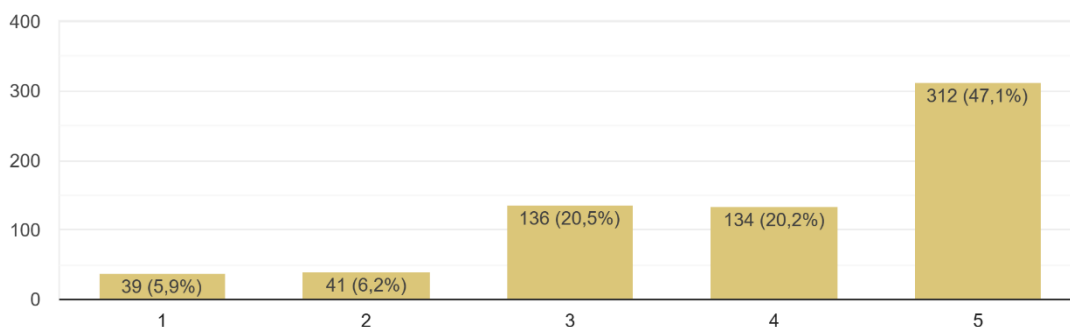
## Construção do Novo Complexo Esportivo Bela Vista

Novo Ginásio para multimodalidades, incluindo ginástica rítmica, localizado na zona sul.

Gráfico 27. Construção do Novo Complexo Esportivo Bela Vista.

### Construção do Novo Complexo Esportivo Bela Vista

662 respostas



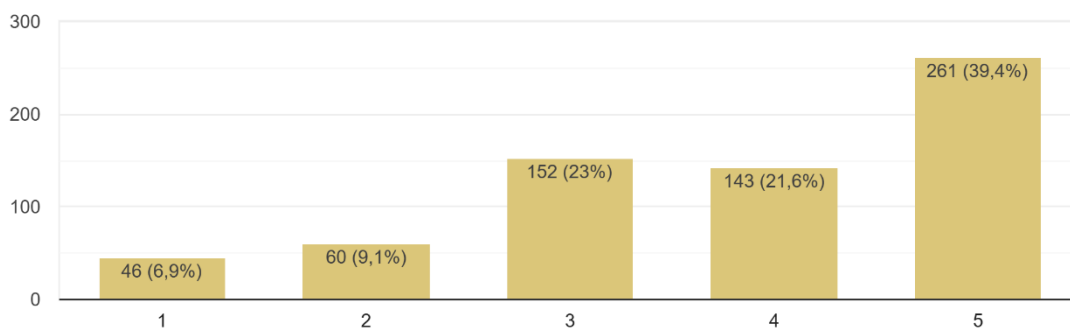
## Modernização do Ginásio - Piso Flutuante do Geodésico

Instalação de piso flutuante para basquete, localizado na zona sul.

Gráfico 28. Modernização do Ginásio - Piso Flutuante do Geodésico.

### Modernização do Ginásio - Piso Flutuante do Geodésico

662 respostas



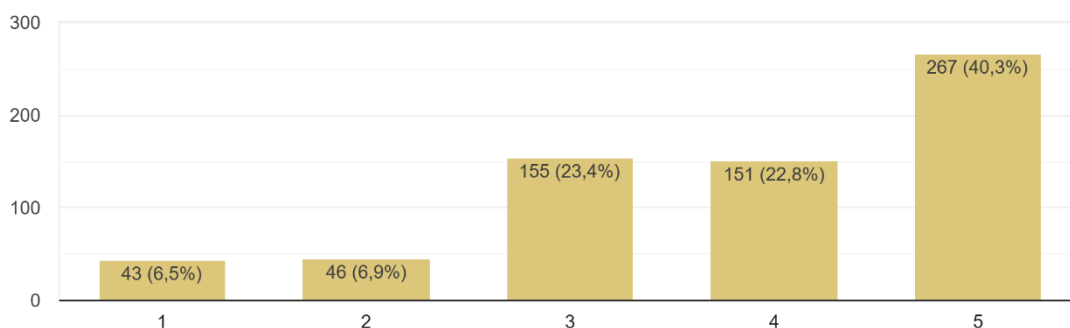
## Reforma da Academia de Lutas

Mudança da Academia de Lutas para espaço mais adequado, localizado na zona norte.

Gráfico 29. Reforma da Academia de Lutas.

### Reforma Academia de Lutas

662 respostas



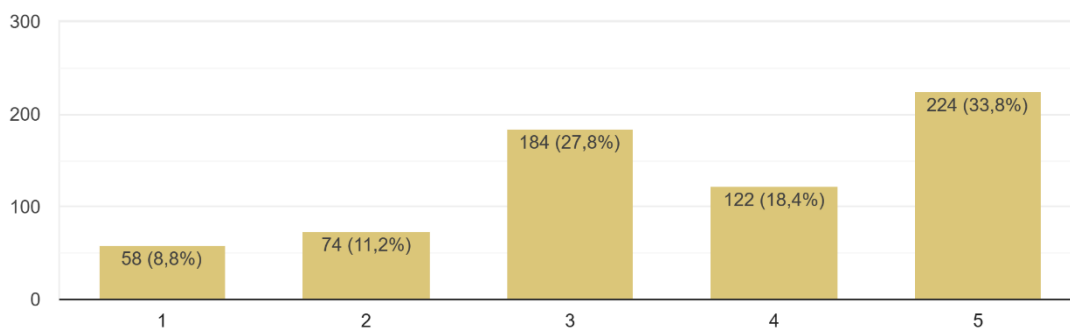
## Reforma do Campo Belmonte

Adequação física do Campo Arena Belmonte, localizado na zona sul.

Gráfico 30. Reforma do Campo Belmonte.

### Reforma Campo Belmonte

662 respostas



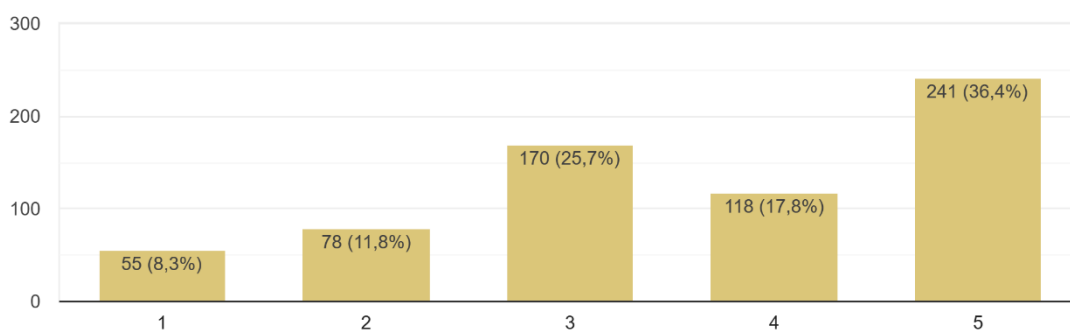
## Reforma do Campo Osasquinho

Adequação física do Campo Osasquinho, localizado na região central.

Gráfico 31. Reforma Campo Osasquinho.

### Reforma Campo Osasquinho

662 respostas



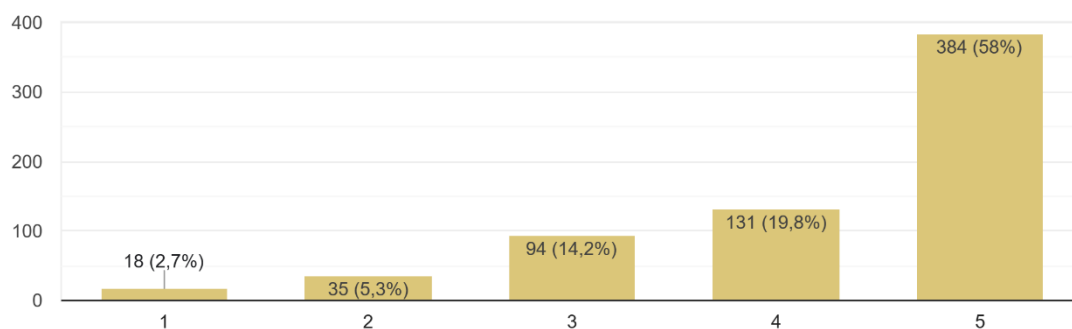
## Ampliação Viária no bairro Rochdale

Ampliação para viabilizar a mobilidade na região da zona norte, no bairro Rochdale.

Gráfico 32. Ampliação Viária Rochdale.

### Ampliação Viária Rochdale

662 respostas



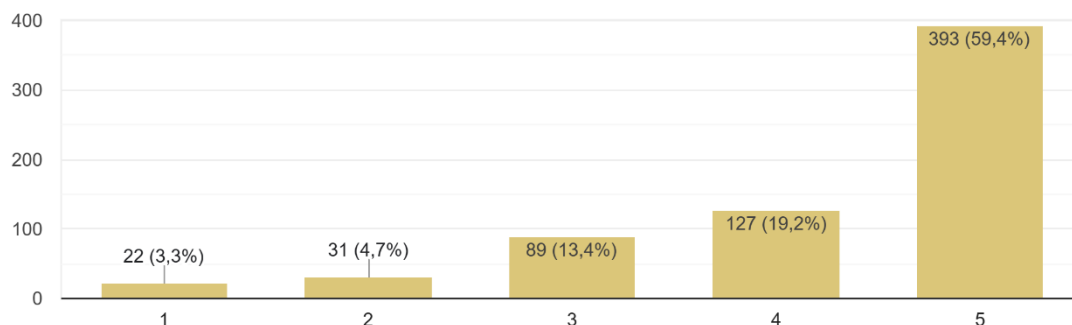
## Construção da Terceira Ponte Norte Sul

Construção da terceira ponte, na região central, que liga a Av. Marechal Rondon e a Avenida Brasil.

Gráfico 33. Construção da terceira ponte Norte-Sul.

### Construção da Terceira Ponte Norte Sul

662 respostas

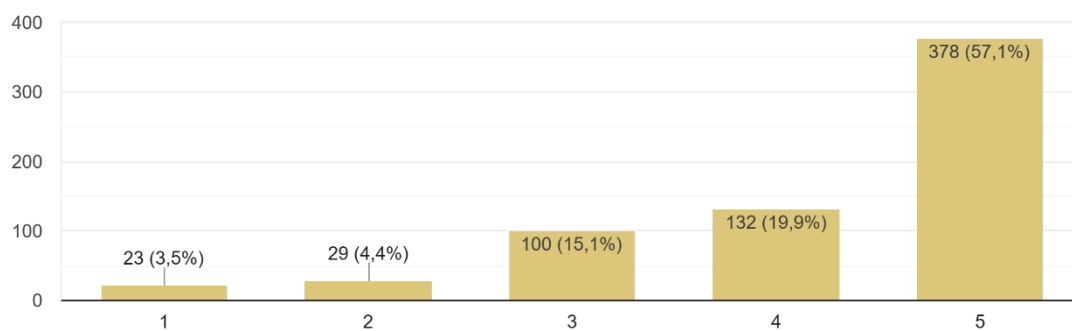


## Construção do Ecoponto Vila Yolanda

Construção de um local de entrega voluntária na zona sul para o descarte correto de pequenas proporções de entulho, restos de poda, móveis e estofados velhos, além de óleo de cozinha, papelão, plásticos, vidros e metais.

Gráfico 34 - Construção do Ecoponto Vila Yolanda.

Construção do Ecoponto Vila Yolanda  
662 respostas

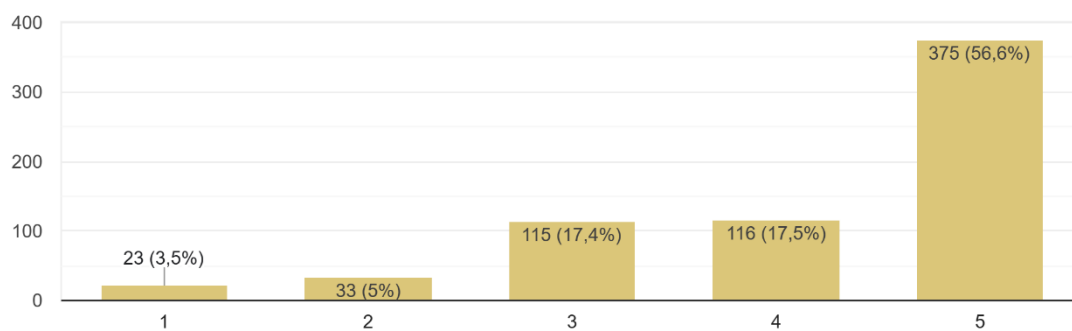


## Construção do Ecoponto de Belmonte

Construção de um local de entrega voluntária na zona sul para o descarte correto de pequenas proporções de entulho, restos de poda, móveis e estofados velhos, além de óleo de cozinha, papelão, plásticos, vidros e metais.

Gráfico 35. Construção do Ecoponto do Belmonte.

Construção do Ecoponto de Belmonte  
662 respostas



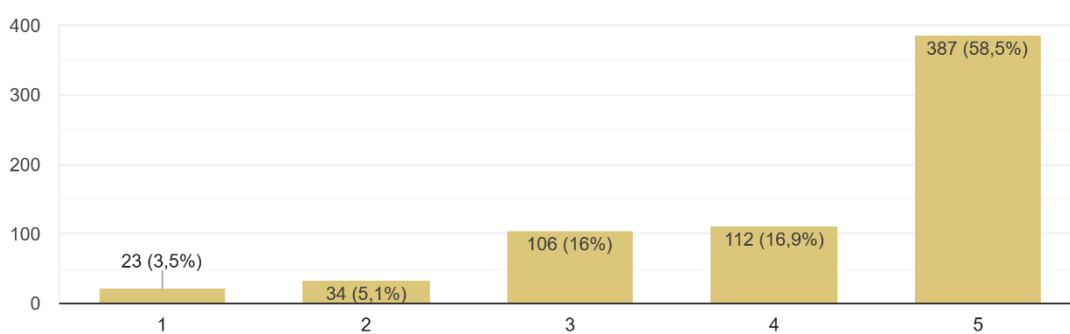


## Construção do Ecoponto Jardim d'Abril

Construção de um local de entrega voluntária na zona sul para o descarte correto de pequenas proporções de entulho, restos de poda, móveis e estofados velhos, além de óleo de cozinha, papelão, plásticos, vidros e metais.

Gráfico 36. Construção do Ecoponto Jardim D'Abril.

Construção do Ecoponto Jd d'Abril  
662 respostas

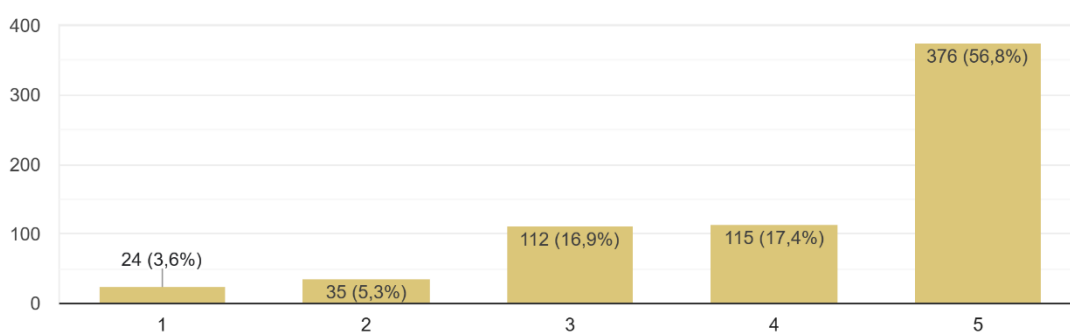


## Construção do Ecoponto Miguel Costa

Construção de um local de entrega voluntária na zona sul para o descarte correto de pequenas proporções de entulho, restos de poda, móveis e estofados velhos, além de óleo de cozinha, papelão, plásticos, vidros e metais.

Gráfico 37. Construção do Ecoponto Miguel Costa.

Construção do Ecoponto Miguel Costa  
662 respostas

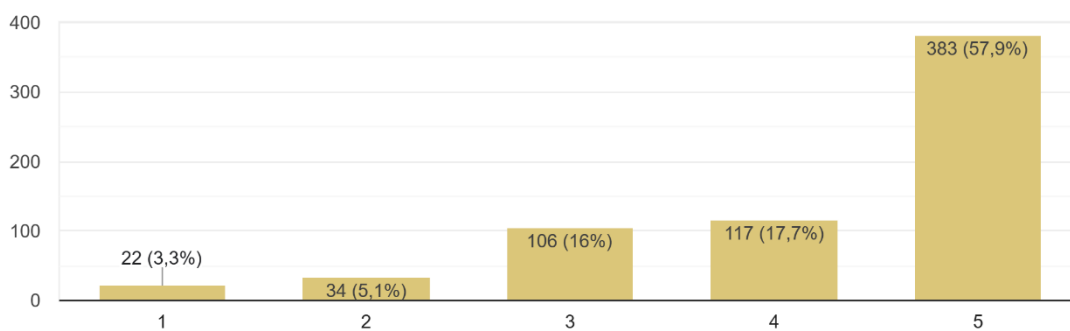


## Construção do Ecoponto Conceição

Construção de um local de entrega voluntária na zona sul para o descarte correto de pequenas proporções de entulho, restos de poda, móveis e estofados velhos, além de óleo de cozinha, papelão, plásticos, vidros e metais.

Gráfico 38. Construção do Ecoponto Conceição.

Construção do Ecoponto Conceição  
662 respostas

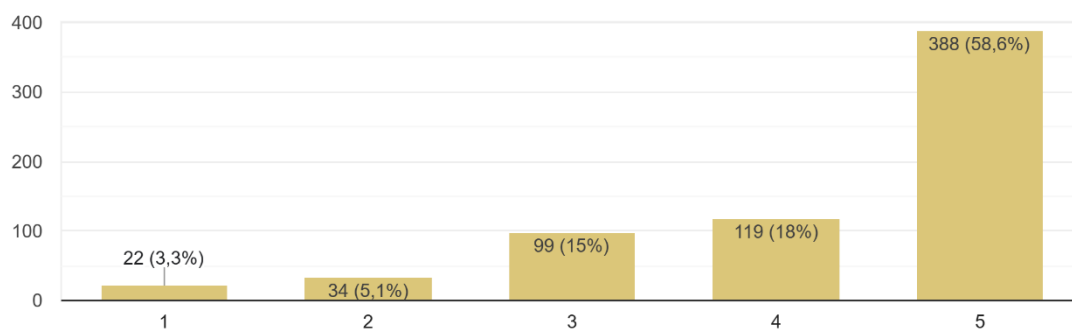


## Construção de Ecoponto Baronesa

Construção de um local de entrega voluntária na zona norte para o descarte correto de pequenas proporções de entulho, restos de poda, móveis e estofados velhos, além de óleo de cozinha, papelão, plásticos, vidros e metais.

Gráfico 39. Construção do Ecoponto Baronesa.

Construção de Ecoponto Baronesa  
662 respostas

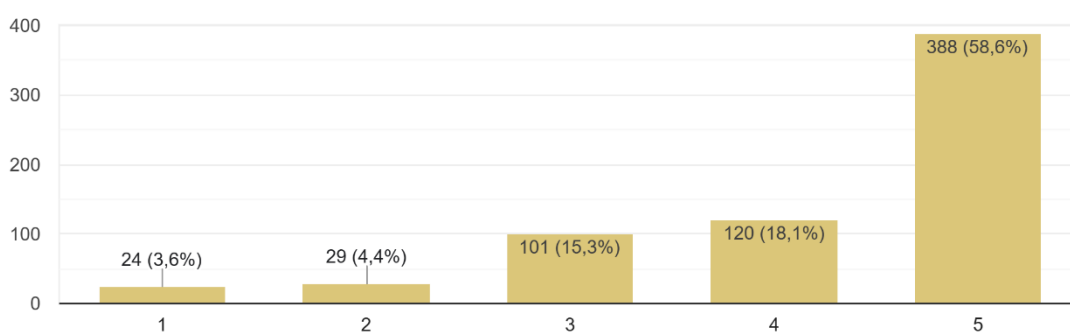


## Construção de Ecoponto Presidente Altino

Construção de um local de entrega voluntária na região central para o descarte correto de pequenas proporções de entulho, restos de poda, móveis e estofados velhos, além de óleo de cozinha, papelão, plásticos, vidros e metais.

Gráfico 40. Construção do Ecoponto Presidente Altino.

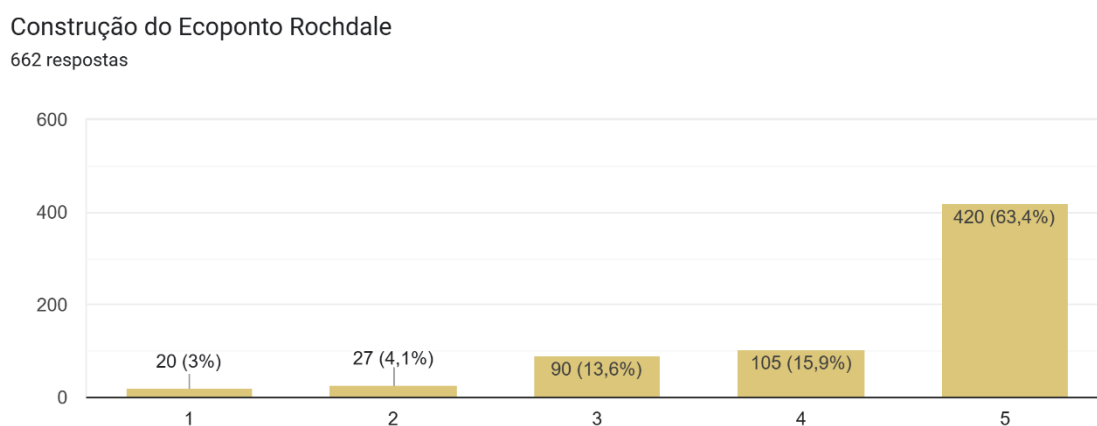
Construção de Ecoponto Presidente Altino  
662 respostas



## Construção do Ecoponto Rochdale

Construção de um local de entrega voluntária na zona norte para o descarte correto de pequenas proporções de entulho, restos de poda, móveis e estofados velhos, além de óleo de cozinha, papelão, plásticos, vidros e metais.

Gráfico 41. Construção do Ecoponto Rochdale.



- **Osasco Desenvolvida**

Nesse grupo são mostrados efetivamente os caminhos que levam a este desenvolvimento sustentável. São os componentes que dialogam diretamente com a vida das pessoas e que precisam ser aperfeiçoados continuamente na oferta de serviços dignos para os munícipes. São os fins do governo e do planejamento. Os sete eixos que compõem este grupo são os seguintes: “Saúde em Primeiro Lugar”; “Educar para Transformar”; “Cultura e Economia Criativa”; “Moradia Digna para as Famílias”; “Trabalho e Renda para o Cidadão”; “Inclusão Social e Combate à Pobreza” e “Empreender para Crescer”.

Os projetos aqui impactam diretamente na qualidade de vida das pessoas e que precisam ser aperfeiçoados continuamente na oferta de serviços dignos para os munícipes. Classifique os projetos entre 1 (pouco importante) e 5 (muito importante).



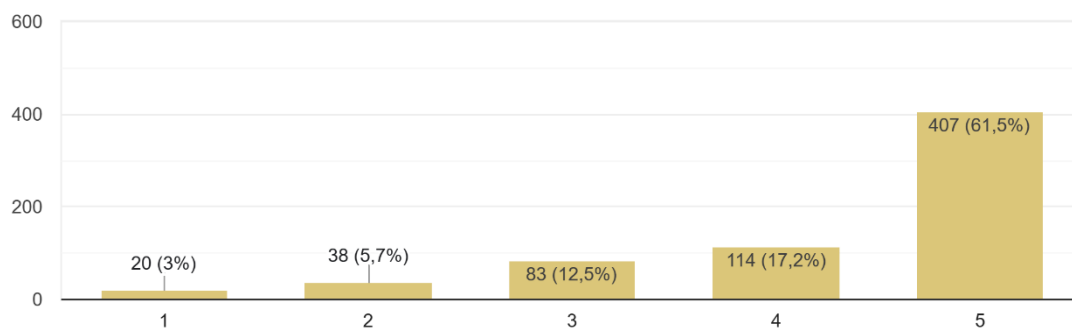
## Urbanização do Portal D'Oeste

Construção de unidades habitacionais e planejamento urbano no Portal D'Oeste, na zona norte.

Gráfico 42. Urbanização do Portal D'Oeste

### Urbanização Portal D'Oeste

662 respostas



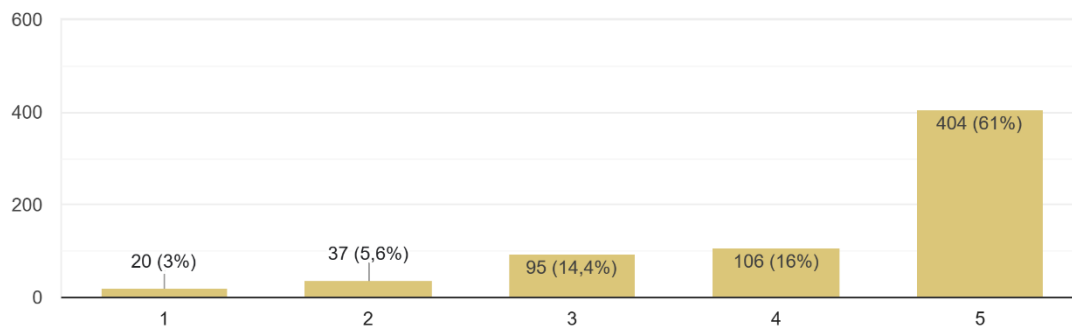
## Urbanização do Santa Rita

Construção de unidades habitacionais e planejamento urbano no Santa Rita, zona norte.

Gráfico 43. Urbanização do Santa Rita.

### Urbanização do Santa Rita

662 respostas



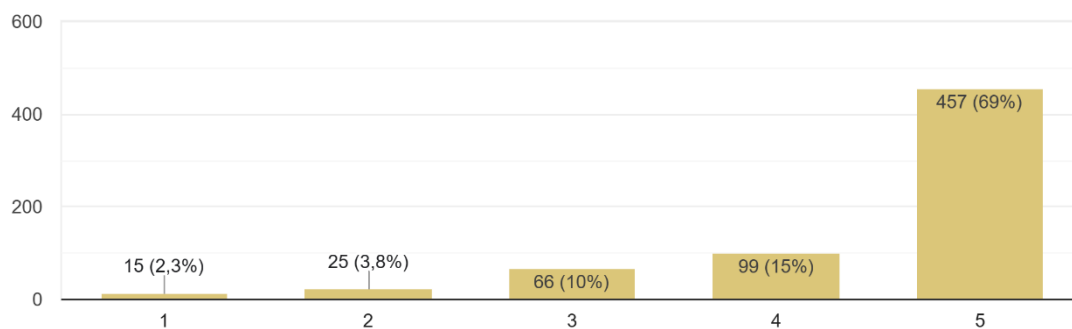
## Implantação do novo CATI

Implantação de novo Centro de Atendimento à Terceira Idade na zona norte com atividades para inclusão social dos idosos.

Gráfico 44. Implantação do novo CATI

### Implantação de Novo CATI

662 respostas



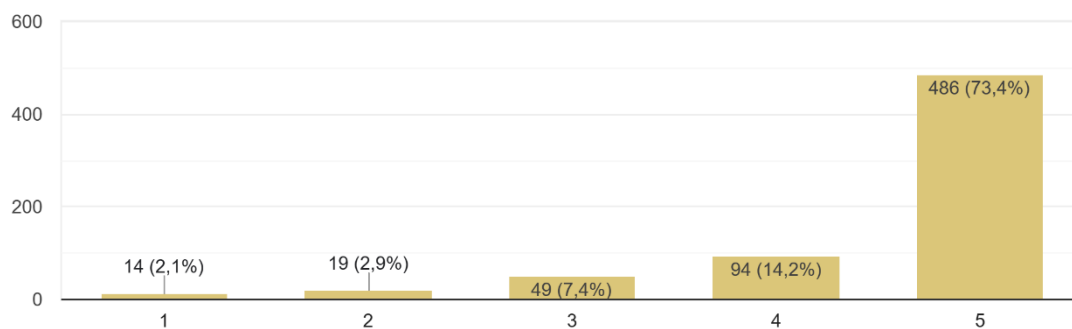
## Implantação do CAI

Novo Centro de Atenção de Saúde do Idoso para moradores idosos da zona norte.

Gráfico 45. Implantação do CAI.

### Implantação do CAI

662 respostas



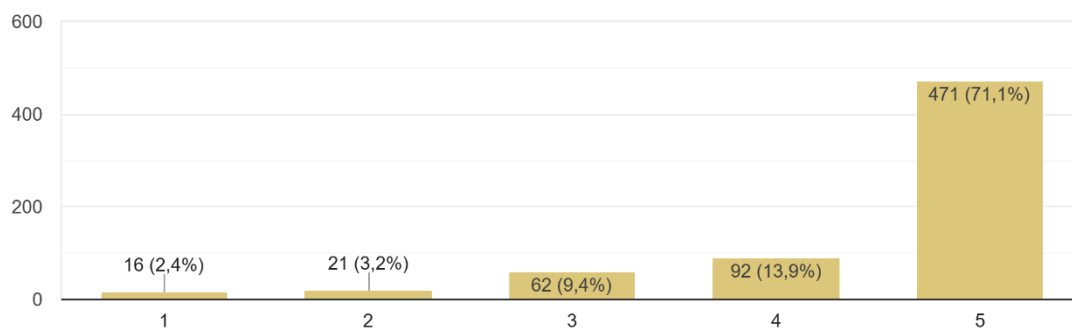
## Reforma da Farmácia Central

Novo prédio para adequação do espaço físico da Farmácia Central na região central.

Gráfico 46. Reforma da Farmácia Central.

### Reforma da Farmácia Central

662 respostas



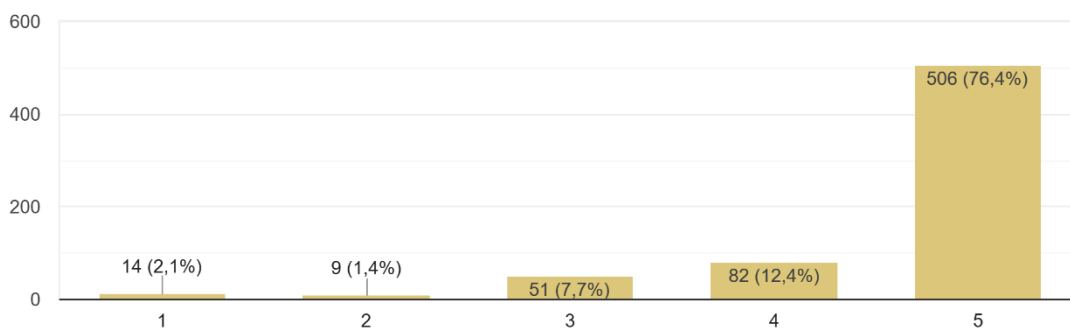
## Construção UBS Santa Maria

Construção de nova Unidade Básica de Saúde para ampliar cobertura na zona sul.

Gráfico 47. Construção da UBS Santa Maria.

### Construção UBS Santa Maria

662 respostas



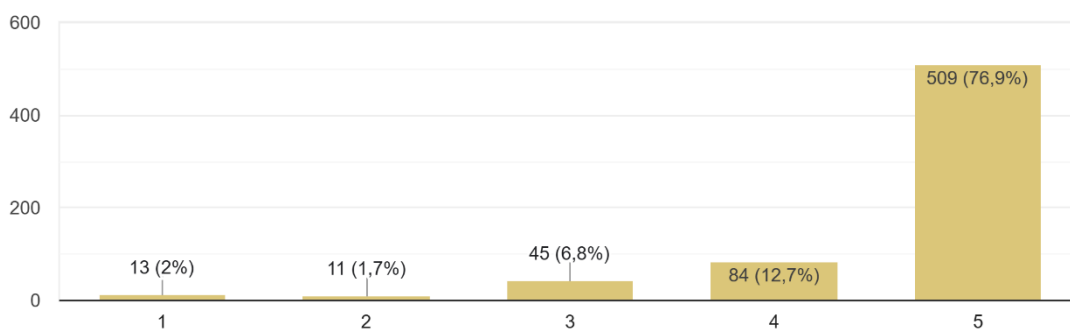
## Implantação do Pronto Atendimento Munhoz

Implantação de serviço de saúde 24h na zona norte.

Gráfico 48. Implantação do Pronto Atendimento Munhoz.

### Implantação do Pronto Atendimento Munhoz

662 respostas



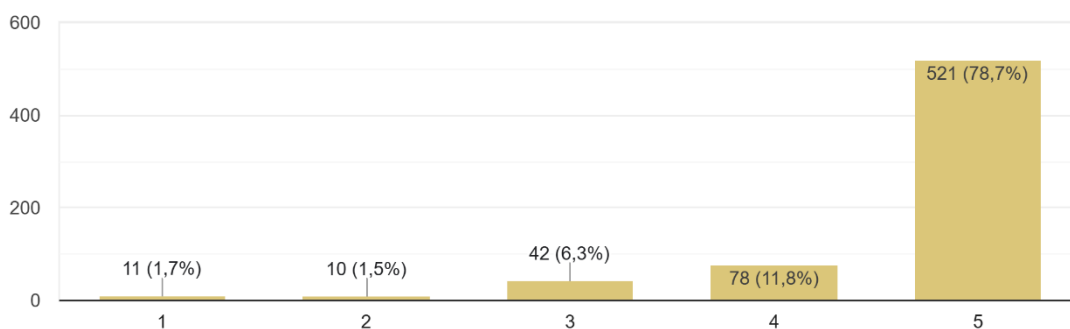
## Implantação Pronto Atendimento Novo Osasco

Implantação de serviço de saúde 24h na zona sul.

Gráfico 49. Implantação Pronto Atendimento Novo Osasco

### Implantação Pronto Atendimento Novo Osasco

662 respostas



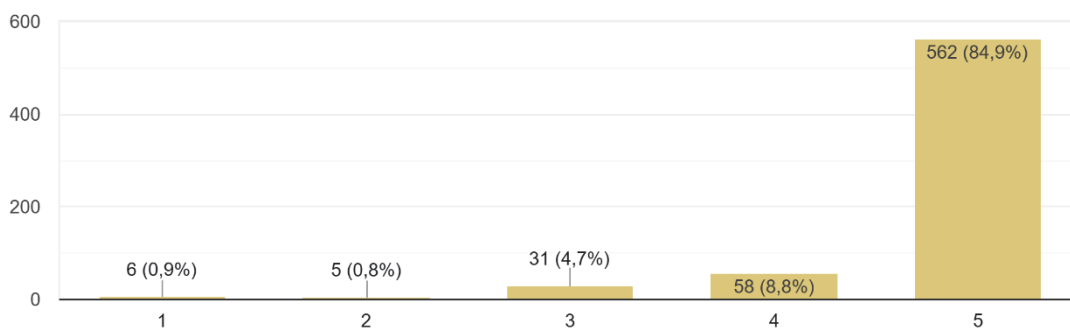
## Reforma Interna da Maternidade Amador Aguiar

Reforma e modernização de todas as alas da Maternidade, localizada na região norte, para melhoria dos fluxos e para proporcionar atendimento mais humanizado.

Gráfico 50. Reforma Interna da Maternidade Amador Aguiar.

### Reforma Interna da Maternidade Amador Aguiar

662 respostas



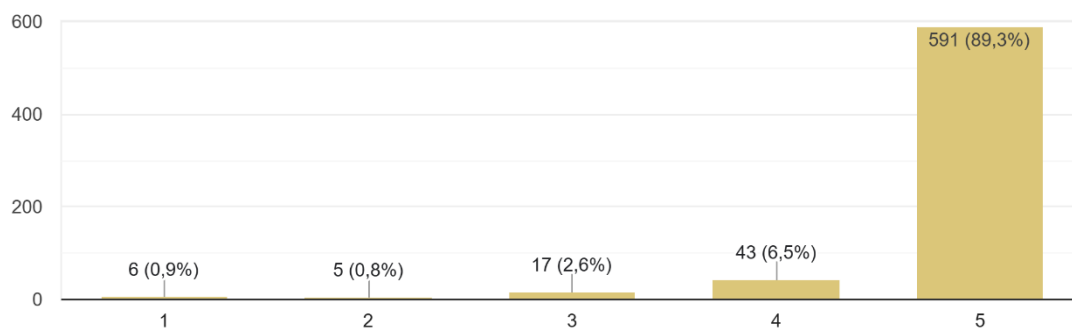
## Construção do Hospital da Criança

Implantação de novo hospital, na zona norte, com leitos de internação e UTI para crianças.

Gráfico 51. Construção do Hospital da Criança

### Construção do Hospital da Criança

662 respostas





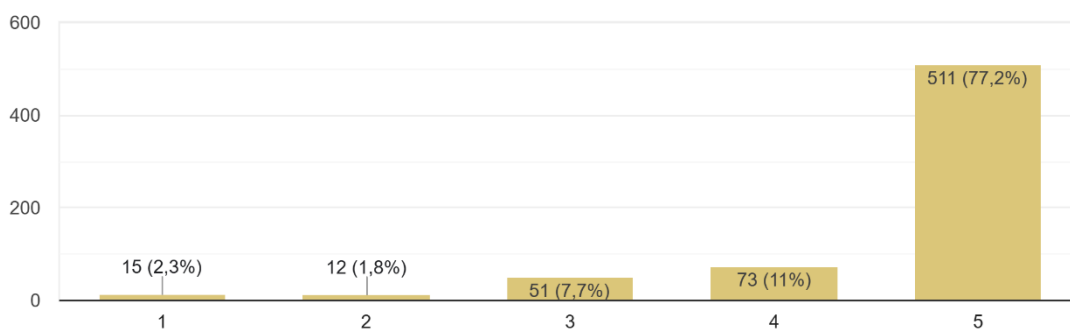
## Ampliação de atendimento do CAPS Álcool e Drogas

Mudança de prédio para região central para facilitar o acesso da população.

Gráfico 52. Ampliação de atendimento do CAPS Álcool e Drogas.

### Ampliação atendimento do CAPS Álcool e Drogas

662 respostas



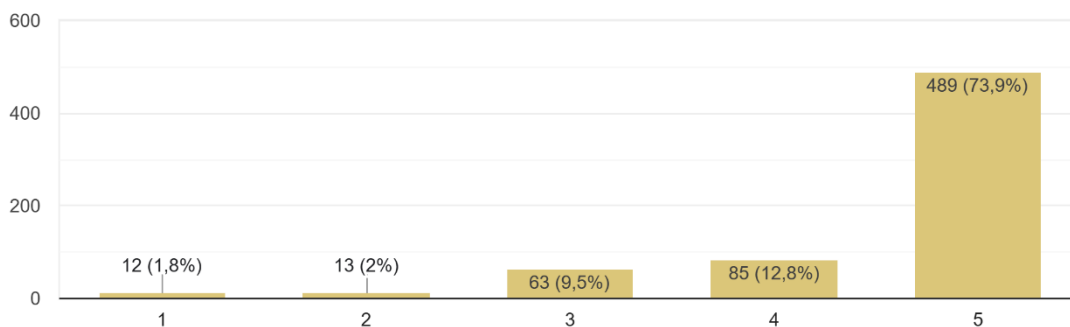
## Implantação da Casa do Adolescente

Aquisição de equipamentos e mobiliário para novo espaço próprio da Casa do Adolescente, na região central.

Gráfico 53. Implantação da Casa do Adolescente.

### Implantação da Casa do Adolescente

662 respostas



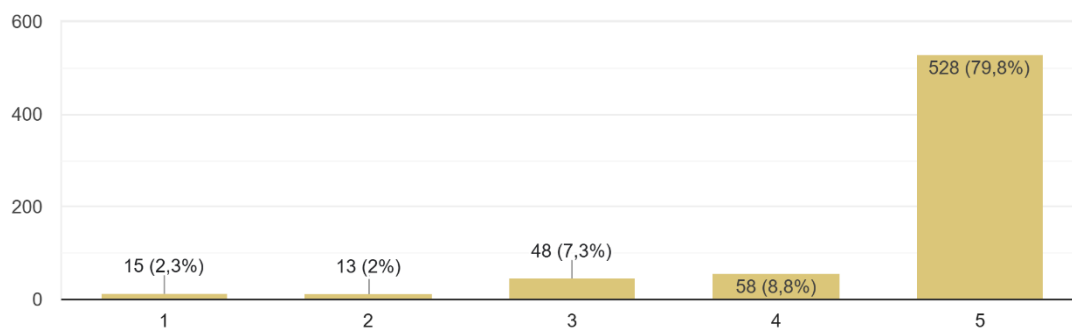
## Construção da Escola do Futuro (zona sul)

Construção de Escola de período integral e inovações pedagógicas na zona sul.

Gráfico 54. Construção da Escola do Futuro (zona sul).

### Construção Escola do Futuro (zona sul)

662 respostas



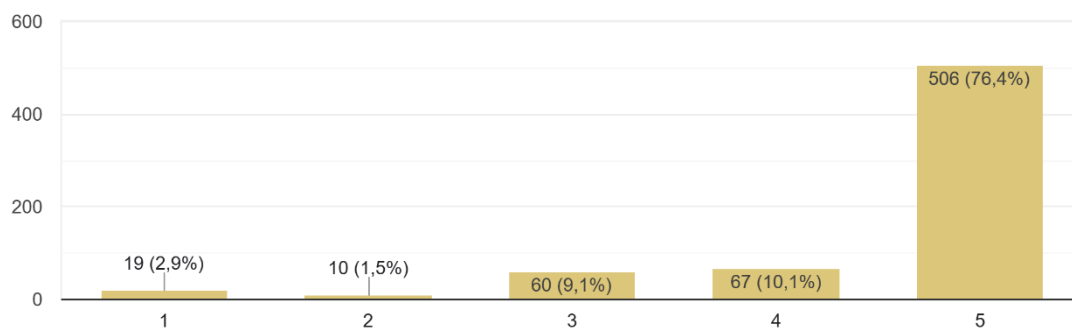
## Construção da Escola do Futuro - Jardim D'Avila

Construção de Escola de período integral e inovações pedagógicas na zona norte.

Gráfico 55 - Construção Escola do Futuro Jd. D'Avila

Construção Escola do Futuro Jd. D'Avila

662 respostas



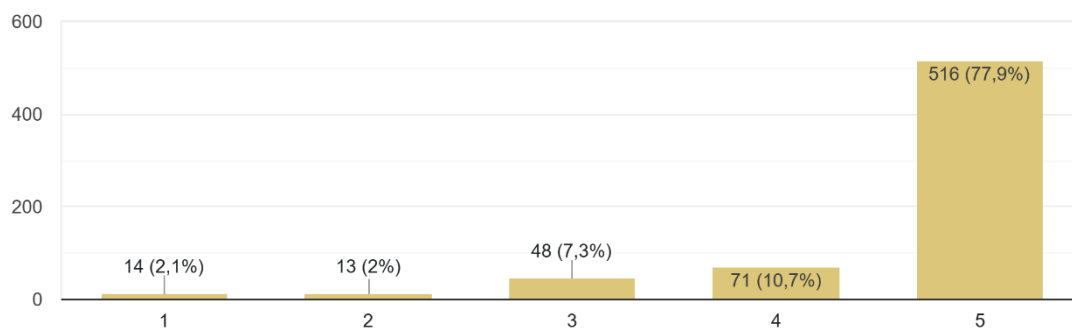
## Construção da Escola do Futuro - Rochdale

Construção de Escola de período integral e inovações pedagógicas na zona norte.

Gráfico 56. Escola do Futuro Rochdale.

### Escola do Futuro Rochdale

662 respostas



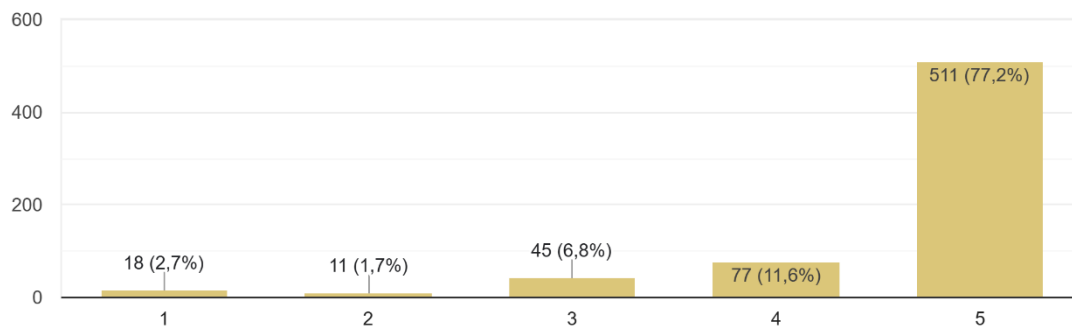
## Construção da CEMEI Jardim Helena

Construção de nova creche e escola municipal de educação infantil na zona sul.

Gráfico 57. Construção da CEMEI Jardim Helena.

### Construção CEMEI Jd. Helena

662 respostas



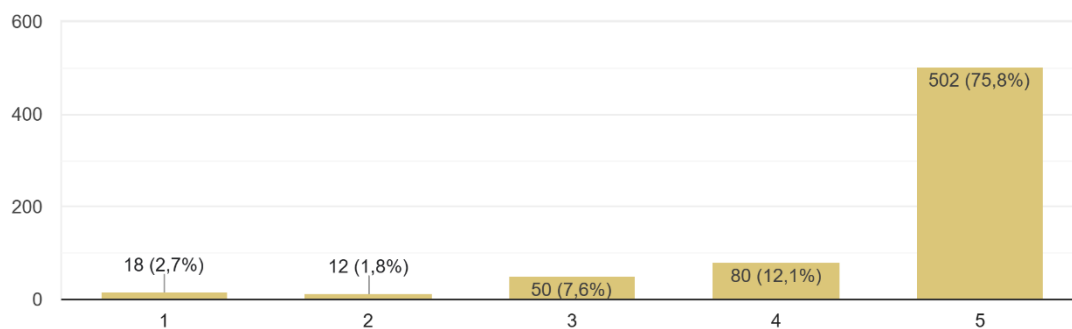
## Construção da CEMEI Miguel Costa

Construção de nova creche e escola municipal de educação infantil na zona sul.

Gráfico 58. Construção da CEMEI Miguel Costa.

### Construção CEMEI Miguel Costa

662 respostas



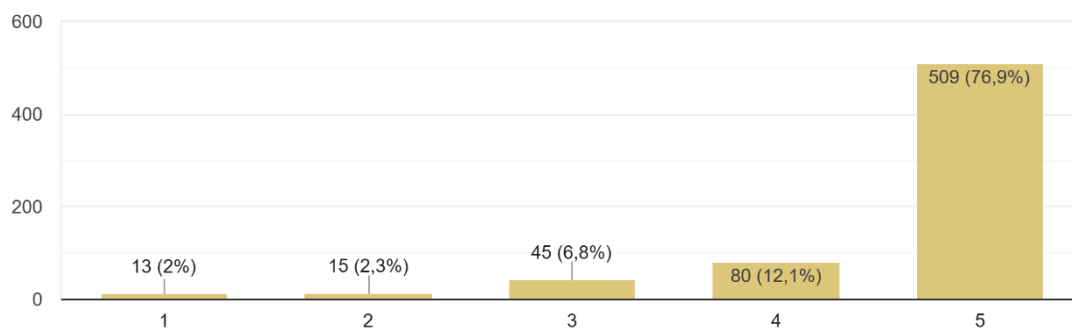
## Construção da CEMEI Portal D'Oeste

Construção de nova creche e escola municipal de educação infantil na zona norte.

Gráfico 59. Construção da CEMEI Portal D'Oeste.

### Construção CEMEI Portal D'Oeste

662 respostas



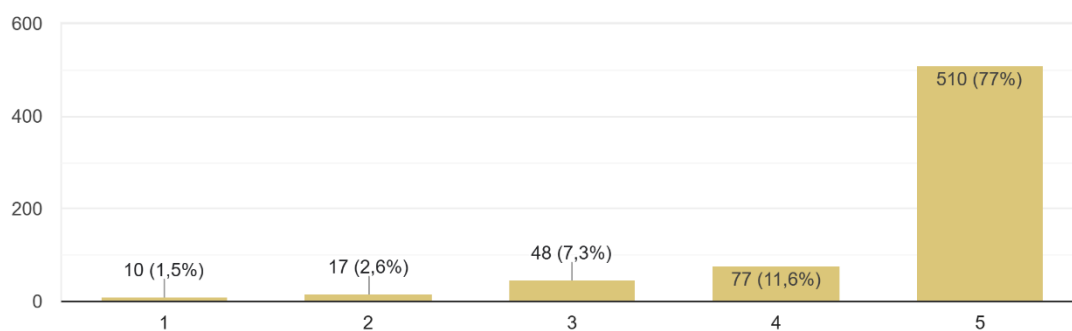
## Construção da CEMEI Mutinga

Construção de nova creche e escola municipal de educação infantil na zona norte.

Gráfico 60. Construção da CEMEI Mutinga.

### Construção CEMEI Mutinga

662 respostas





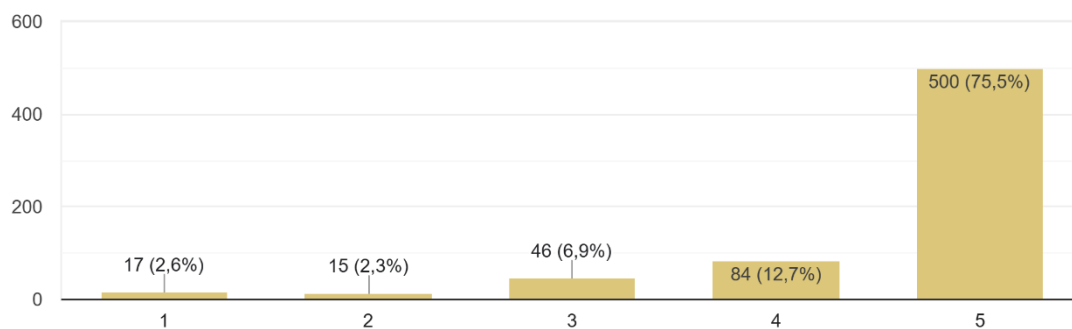
## Construção da CEMEI Jaguaribe

Construção de nova creche e escola municipal de educação infantil na zona sul.

Gráfico 61. Construção da CEMEI Jaguaribe.

### Construção CEMEI Jaguaribe

662 respostas



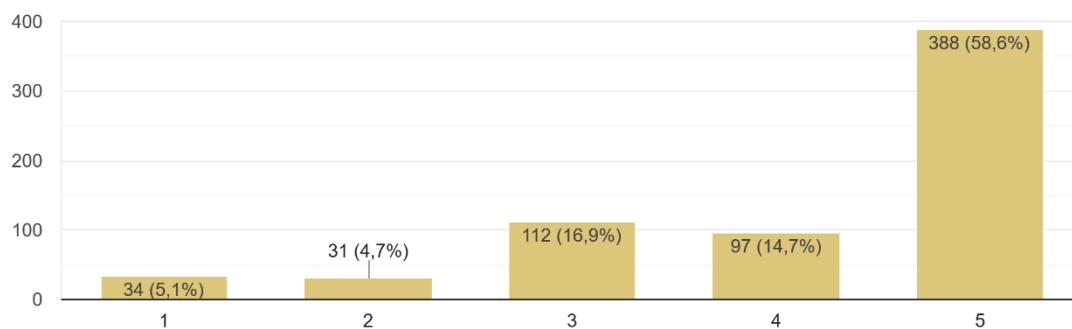
## Reforma do Centro Cultural Vicentina

Transformação do espaço em projeto cultural voltado para Juventude, localizado na zona sul.

Gráfico 62. Reforma do Centro Cultural Vicentina.

### Reforma do Centro Cultural Vicentina

662 respostas



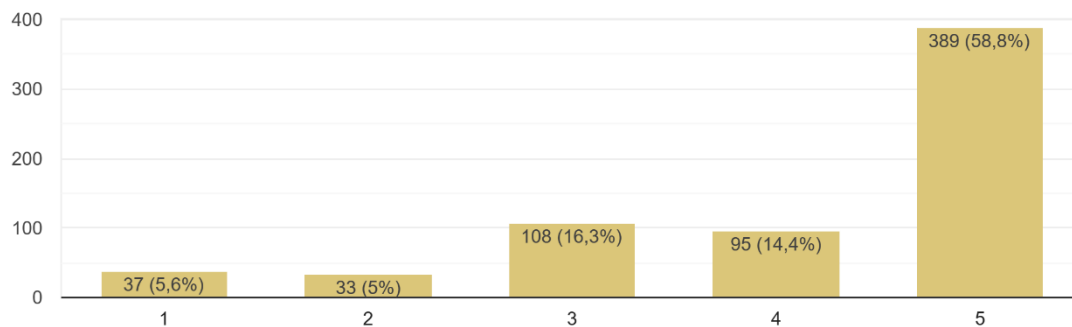
## Requalificação do Museu Dimitri Sensaud de Lavaud

Restauração do espaço físico, recuperação e ampliação do acervo e implantação de atividades no Museu de Osasco. Localizado na região central.

Gráfico 63. Requalificação do Dimitri Sensaud de Lavaud.

### Requalificação do Museu

662 respostas



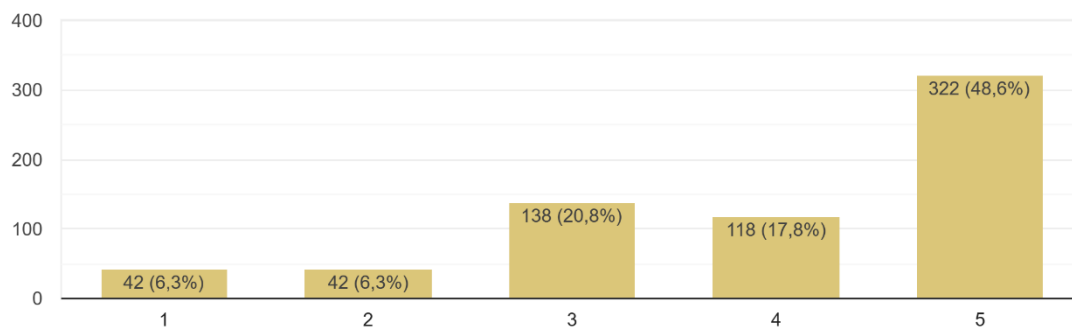
## Reforma do Centro de Eventos Pedro Bortolosso

Adequação da acessibilidade do Centro de Eventos na zona sul.

Gráfico 64. Reforma do Centro de Eventos Pedro Bortolosso.

Reforma do Centro de Eventos

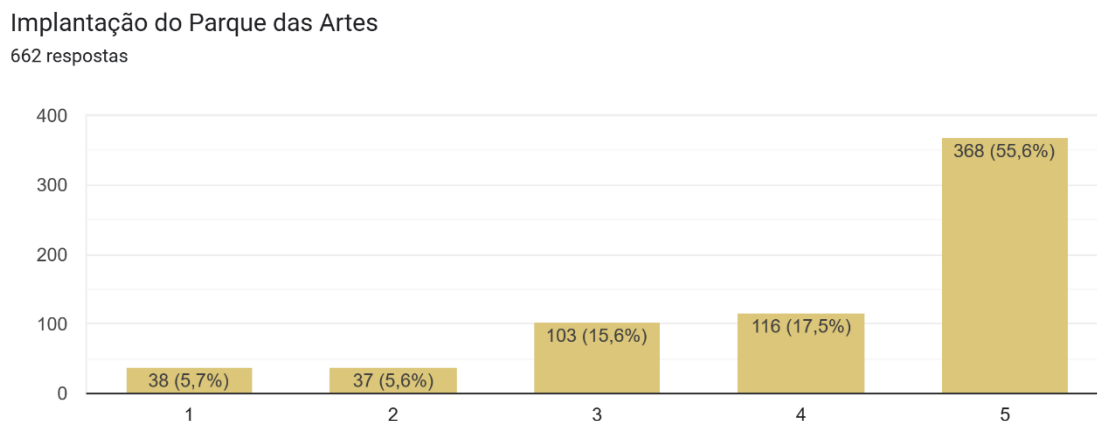
662 respostas



## Implantação do Parque das Artes

Integração e modernização da Biblioteca Central e Escola de Artes na região central.

Gráfico 65. Implantação do Parque das Artes.



Os projetos considerados os mais votados foram: a Casa de Passagem para Mulheres Vítimas de Violência (592 votos, representando 89,40%); Construção do Hospital da Criança (591 votos, representando 89,30%); Centro de Referência para Mulheres Vítimas de Violência (585 votos, representando 88,40%); Reforma interna da Maternidade Amador Aguiar (562 votos, representando 84,90%); e Construção da Escola do Futuro, na Zona Sul (528 votos, representando 79,80%).

Os projetos com mais de 500 votos foram:

Tabela 03. Projetos que receberam mais de 500 votos.

| Mais de 500 votos   | Votos | Porcentagem |
|---|-------|-------------|
| Casa de Passagem para Mulheres Vítimas de Violência             | 592   | 89,40%      |
| Construção do Hospital da Criança                               | 591   | 89,30%      |
| Centro de Referência para Mulheres Vítimas de Violência (CRMVV) | 585   | 88,40%      |
| Reforma Interna da Maternidade Amador Aguiar                    | 562   | 84,90%      |
| Construção Escola do Futuro (zona sul)                          | 528   | 79,80%      |
| Implantação Pronto Atendimento Novo Osasco                      | 521   | 78,70%      |
| Escola do Futuro Rochdale                                       | 516   | 77,90%      |
| Ampliação atendimento do CAPS Álcool e Drogas                   | 511   | 77,20%      |
| Construção CEMEI Jd. Helena                                     | 511   | 77,20%      |
| Construção CEMEI Mutinga  | 510   | 77%         |
| Implantação do Pronto Atendimento Munhoz                        | 509   | 76,90%      |
| Construção CEMEI Portal D'Oeste                                 | 509   | 76,90%      |
| Construção UBS Santa Maria                                      | 506   | 76,40%      |
| Construção Escola do Futuro Jd. D'Avila                         | 506   | 76,40%      |
| Construção CEMEI Miguel Costa                                   | 502   | 75,80%      |
| Construção CEMEI Jaguaribe                                      | 500   | 75,50%      |

Tabela 04. Projetos com votação entre 400 e 499 votos

| De 400 a 499                       | Votos | Porcentagem |
|------------------------------------|-------|-------------|
| Implantação do 14o Batalhão        | 494   | 74,60%      |
| Implantação da Casa do Adolescente | 489   | 73,90%      |
| Implantação do CAI                 | 486   | 73%         |
| Implantação de Equoterapia         | 477   | 72,10%      |
| Reforma da Farmácia Central        | 471   | 71,10%      |
| Implantação de Novo CATI           | 457   | 69,00%      |
| Cidade da Polícia                  | 443   | 66,90%      |

|   |     |        |
|---|-----|--------|
| Modernização da Rodoviária                        | 435 | 65,70% |
| Ampliação de atendimentos no Hospital Veterinário | 434 | 65,60% |
| Construção do Ecoponto Rochdale                   | 420 | 63,40% |
| Urbanização Portal D'Oeste                        | 407 | 61,50% |
| Urbanização do Santa Rita                         | 404 | 61,00% |

Tabela 05. Projetos com votação entre 300 e 399 votos.

| De 300 a 399   | Votos | Porcentagem |
|--|-------|-------------|
| Construção da Terceira Ponte Norte Sul   | 393   | 59,40%      |
| Requalificação do Museu  | 389   | 58,80%      |
| Construção de Ecoponto Baronesa  | 388   | 58,60%      |
| Construção de Ecoponto Presidente Altino                                       | 388   | 58,60%      |
| Reforma do Centro Cultural Vicentina   | 388   | 58,60%      |
| Construção do Ecoponto Jardim d'Abril  | 387   | 58,50%      |
| Ampliação Viária no Bairro Rochdale  | 384   | 58,00%      |
| Construção do Ecoponto Conceição   | 383   | 57,90%      |
| Construção do Ecoponto Vila Yolanda  | 378   | 57,10%      |
| Construção do Ecoponto Miguel Costa  | 376   | 56,80%      |
| Construção do Ecoponto de Belmonte   | 375   | 56,60%      |
| Implantação do Parque das Artes  | 368   | 55,60%      |
| Modernização da Praça Silvestre da Conceição com a criação do Jardim Sensorial | 364   | 55,00%      |
| Requalificação do Mercado Municipal  | 356   | 54%         |
| Reforma do Terminal do Novo Osasco   | 339   | 51,20%      |
| Implantação de Ciclovia  | 324   | 48,90%      |
| Reforma do Centro de Eventos   | 322   | 48,60%      |
| Revitalização do Parque Chico Mendes   | 312   | 47,10%      |
| Construção do Novo Complexo Esportivo Bela Vista                               | 312   | 47,10%      |
| Casa de Cultura Afro-brasileira  | 309   | 46,70%      |
| Reforma do Ginásio Ives Tfarello   | 307   | 46,40%      |

Na sequência, apresentamos a quantidade de críticas, elogios e sugestões em cada um dos três macros eixos (Osasco para Todos, Osasco do Futuro e Osasco Desenvolvida).

Tabela 07. Quantidade de comentários por Macro Eixo.

|           | Osasco para todos | Osasco do Futuro | Osasco Desenvolvida |
|-----------|-------------------|------------------|---------------------|
| Críticas  | 74                | 38               | 15                  |
| Elogios   | 78                | 49               | 25                  |
| Sugestões | 174               | 87               | 103                 |

## F) Considerações Finais

Quando decidimos melhorar a participação social na prefeitura de Osasco, nosso objetivo não era apenas alcançar mais pessoas, mas também documentar como essa ação foi realizada. Queremos que os cidadãos, servidores, estudantes e qualquer pessoa interessada possam entender como contribuimos juntos para criar políticas públicas em Osasco.

No entanto, reconhecemos que ainda existem barreiras que dificultam a participação dos cidadãos na criação das políticas e serviços públicos. Com esse movimento, queremos ser uma ponte para superar essas barreiras e colocar o cidadão onde ele deve estar: no centro do processo decisório, apontando problemas e encontrando soluções. Foi pensando nisso que utilizamos a metodologia apresentada anteriormente e conseguimos envolver o público na elaboração da Lei de Diretrizes Orçamentárias (LDO) pela primeira vez na história.

Sabemos que os processos participativos, mesmo bem-sucedidos em termos de alcance populacional, precisam de manutenção constante em relação ao contato, metodologia, abordagem e atenção aos cidadãos. Ouvir as demandas da população é tão importante quanto avaliar as possibilidades



daquilo que é solicitado. Portanto, equilibrar as expectativas dos cidadãos com o que a prefeitura pode fazer é apenas um dos muitos desafios.

Este documento é um primeiro passo para criar um guia de participação na importante peça orçamentária da LDO. Esse guia deve ser constantemente aprimorado e testado.

## G) Referências Bibliográficas

Osasco. Prefeitura do Município de Osasco. Disponível em: <<https://osasco.sp.gov.br/>>. Acesso em: 19 maio 2023.

Osasco. Publicação da Consulta Pública na Imprensa Oficial do Município de Osasco. Disponível em: <<https://osasco.sp.gov.br/wp-content/uploads/2023/04/iomo-2427.pdf>>. Acesso em: 19 maio 2023.

Osasco. Secretaria de Planejamento e Gestão. Disponível em: <<http://www.seplag.osasco.sp.gov.br/>>. Acesso em: 19 maio 2023.

Osasco. Departamento de Governo Aberto e Fortalecimento da Cidadania. Disponível em: <<https://seplag.osasco.sp.gov.br/Departamento/DGA>>. Acesso em: 19 maio 2023.

Osasco. Portal da Transparência Osasco. Disponível em: <<http://transparencia.osasco.sp.gov.br/>>. Acesso em: 19 maio 2023.

Osasco. Participa Osasco. Disponível em: <<http://www.participa.osasco.sp.gov.br/Home>>. Acesso em: 19 maio 2023.

Osasco. Audiência Pública PPA Osasco pra gente: planejando nossa cidade 2022 – 2025. Disponível em: <[https://www.youtube.com/watch?v=i67qWKje\\_wk](https://www.youtube.com/watch?v=i67qWKje_wk)>. Acesso em: 19 maio 2023.

Osasco. 2ª Audiência Pública PPA Osasco pra gente: planejando nossa cidade 2022 – 2025. Disponível em:

<[https://www.youtube.com/watch?v=CfWsczMk\\_LA](https://www.youtube.com/watch?v=CfWsczMk_LA)>. Acesso em: 19 maio 2023.

Osasco. 1º Plano de Ação em Governo Aberto de Osasco. Disponível em: <[http://transparencia.osasco.sp.gov.br/pdf\\_link/202212021327581%C2%BA%20Plano%20de%20Governo%20Aberto%20de%20Osasco.pdf](http://transparencia.osasco.sp.gov.br/pdf_link/202212021327581%C2%BA%20Plano%20de%20Governo%20Aberto%20de%20Osasco.pdf)>. Acesso em: 22 maio 2023.

Osasco. Relatório de Co-criação do 1º Plano de Ação. Disponível em: <[http://transparencia.osasco.sp.gov.br/pdf\\_link/20230222180425Relat%C3%B3rio%20de%20Co-Cria%C3%A7%C3%A3o%20do%201%C2%BA%20Plano%20de%20A%C3%A7%C3%A3o%20em%20Governo%20Aberto%20de%20Osasco%20.pdf](http://transparencia.osasco.sp.gov.br/pdf_link/20230222180425Relat%C3%B3rio%20de%20Co-Cria%C3%A7%C3%A3o%20do%201%C2%BA%20Plano%20de%20A%C3%A7%C3%A3o%20em%20Governo%20Aberto%20de%20Osasco%20.pdf)>. Acesso em: 22 maio 2023.

Osasco. Divulgação da Consulta Pública LDO 2024 no site da prefeitura. Disponível em: <<https://osasco.sp.gov.br/consulta-publica-da-ldo-2024-de-osasco-segUE-disponivel-ate-11-5/>> Acesso em: 24 maio 2023.

Osasco. DECRETO Nº 13.332, DE 07 DE ABRIL DE 2022 - Regulamenta a Política de Acesso às Informações Públicas no âmbito do Município de Osasco. Disponível em: <<https://leismunicipais.com.br/a/sp/o/osasco/decreto/2022/1334/13332/decreto-n-13332-2022-regulamenta-a-politica-de-acesso-as-informacoes-publicas-no-ambito-do-municipio-de-osasco-bem-como-institui-regras-especificas-complementares-as-normas-gerais-estabelecidas-pela-lei-n-12527-de-18-de-novembro-de-2011-lei-de-acesso-a-informacao-e-da-outras-providencias>>. Acesso em: 25/05/2023.

Osasco. DECRETO Nº 13.637, DE 19 DE DEZEMBRO DE 2022.- Regulamenta no âmbito do Poder Executivo Municipal a aplicação da Lei Federal nº 13.709, de 14 de agosto de 2018, que dispõe sobre a proteção de dados pessoais, e dá

outras providências. Disponível em: <  
<https://leismunicipais.com.br/a/sp/o/osasco/decreto/2022/1364/13637/decreto-n-13637-2022-regulamenta-no-ambito-do-poder-executivo-municipal-a-aplicacao-da-lei-federal-n-13709-de-14-de-agosto-de-2018-que-dispoe-sobre-a-protecao-de-dados-pessoais-e-da-outras-providencias>>. Acesso em: 25/05/2023.

Open Government Partnership. About. 2021. Disponível em: <  
<https://www.opengovpartnership.org/about/>>. Acesso em: 18 maio 2023.

Open Government Partnership. Action Plan Cycle. 2021. Disponível em: <  
<https://www.opengovpartnership.org/process/action-plan-cycle/>>. Acesso em: 18 maio 2023.

Open Government Partnership. Local Osasco Brazil. 2021. Disponível em: <  
<https://www.opengovpartnership.org/members/osasco-brazil/>>. Acesso em: 18 maio 2023.

Portal Correio Paulista. Divulgação da Consulta Pública LDO 2024. Disponível em: <  
<https://correiopaulista.com/osasco-abre-consulta-publica-da-lei-de-diretrizes-orcamentarias-de-2024/>>. Acesso em: 24 maio 2023.

Jornal a rua. Divulgação da Consulta Pública LDO 2024. Disponível em: <  
<https://jornalarua.com/2023/04/14/osasco-promove-consulta-publica-para-elaboracao-da-ldo-2024/>>. Acesso em: 24 maio 2023.

## ANEXOS

### ANEXO I – Consulta Pública IOMO



**PREFEITURA DO MUNICÍPIO DE OSASCO**  
**SECRETARIA DE PLANEJAMENTO E GESTÃO**

**Consulta Pública – Lei de Diretrizes Orçamentárias referente ao exercício de 2024**

A participação social é uma ferramenta valiosa para definir os projetos mais relevantes para Osasco. Queremos te ouvir! Quais são os projetos prioritários para você e seu território? Acesse o link e responda o formulário da Consulta Pública da Lei de Diretrizes Orçamentárias - LDO 2024. Ela ficará disponível até o dia 11 de maio de 2023.

<http://www.participa.osasco.sp.gov.br/ConsultasPublicas>

Vamos construir uma cidade mais democrática, aberta e participativa!

**QUEREMOS OUVIR VOCÊ!**

**OSASCO PRA GENTE**  
PLANEJANDO NOSSA CIDADE  
2022 - 2025

**L.D.O. 2024**  
LEI DE DIRETRIZES ORÇAMENTÁRIAS

A Prefeitura de Osasco quer ouvir sua opinião sobre os principais projetos da cidade. Responda o formulário e nos ajude na construção da Osasco que queremos!

**PARTICIPE DA CONSULTA PÚBLICA!**  
**11/ABRIL a 11/MAIO**

Osasco, 19 de abril de 2023

Eder Máximo  
Secretário de Planejamento e Gestão

Av. Lázaro de Mello Brandão, 300 - VI. Bussocaba - CEP: 06023-901 Tel.: (11)2182-1386

**QUEREMOS OUVIR VOCÊ!**

**OSASCO  
PRA  
GENTE**

PLANEJANDO NOSSA CIDADE  
**2022 → 2025**

**L.D.O.  
2024**

LEI DE DIRETRIZES ORÇAMENTÁRIAS

A Prefeitura de Osasco quer ouvir sua opinião sobre os principais projetos da cidade. Responda o formulário e nos ajude na construção da Osasco que queremos!

**PARTICIPE DA CONSULTA PÚBLICA!**

**11/ABRIL a 11/MAIO**



## ANEXO III – Arte divulgação II

**QUEREMOS OUVIR VOCÊ!**

**OSASCO PRA GENTE**  
PLANEJANDO NOSSA CIDADE  
2022-2025

**L.D.O. 2024**  
LEI DE DIRETRIZES ORÇAMENTÁRIAS

A Prefeitura de Osasco quer ouvir sua opinião sobre os principais projetos da cidade.

Responda o formulário e nos ajude na construção da Osasco que queremos!




 **PREFEITURA DO TRABALHO OSASCO**  
cidade da família

Secretaria de Planejamento e Gestão

**PARTICIPE DA CONSULTA PÚBLICA!**  
**11/ABRIL a 11/MAIO**



**QUEREMOS OUVIR VOCÊ!**



**OSASCO PRA GENTE**  
PLANEJANDO NOSSA CIDADE  
2022 - 2025

**L.D.O. 2024**  
LEI DE DIRETRIZES ORÇAMENTÁRIAS

A Prefeitura de Osasco quer ouvir sua opinião sobre os principais projetos da cidade.

Responda o formulário e nos ajude na construção da Osasco que queremos!

**PARTIÇE DA CONSULTA PÚBLICA!**

**11/ABRIL**  
a **11/MAIO**

## ANEXO V – Publicação rede social I



Osasco Aberta · Você

Departamento de Governo Aberto e Fortalecimento da Cidadania da Secretaria de Planejamento e Gestão do Municí...

1 m · 🌐

A participação social é uma ferramenta valiosa para definir os projetos mais relevantes para o município. Também direciona os recursos públicos para as áreas que mais precisam de investimento e que as necessidades da população sejam atendidas de maneira mais eficiente.

Queremos te ouvir! Quais são os projetos prioritários para você e seu território?

Acesse o link e responda o formulário da Consulta Pública da Lei de Diretrizes Orçamentárias - LDO 2024. Ela ficará disponível até o dia 11 de maio de 2023.

👉 <https://lnkd.in/gXu2AC5d>

Vamos construir uma cidade mais democrática, aberta e participativa! 🤝

#ConsultaPública #SecretariadePlanejamentoeGestão #SEPLAG  
#OsascoAberta #ParticipaOsasco #GovernoAberto  
#ParticipaçãoSocial #Democracia

**QUEREMOS OUVIR VOCÊ!**

**OSASCO PRA GENTE**  
PLANEJANDO NOSSA CIDADE  
2022-2025

**L.D.O. 2024**  
LEI DE DIRETRIZES ORÇAMENTÁRIAS

A Prefeitura de Osasco quer ouvir sua opinião sobre os principais projetos da cidade. Responda o formulário e nos ajude na construção da Osasco que queremos!

**PARTICIPE DA CONSULTA PÚBLICA!**



## ANEXO VI – Publicação rede social II

**OSASCO** PRA **GENTE**  
PLANEJANDO NOSSA CIDADE  
2022 - 2025

**L.D.O.**  
2024  
LEI DE DIRETRIZES ORÇAMENTÁRIAS

QUEREMOS OUVIR VOCÊ!

A Prefeitura de Osasco quer ouvir sua opinião sobre os principais projetos da cidade. Responda o formulário e nos ajude na construção da Osasco que queremos!

**PARTICIPE DA CONSULTA PÚBLICA!**  
**11/ABRIL a 11/MAIO**

[Ver insights](#) [Turbinar publicação](#)

👍 🗨️ 📍 📌

 Curtido por laboraoz e outras 73 pessoas

osascoaberta A participação social é uma ferramenta valiosa para definir os projetos mais relevantes para o município. Também direciona os recursos públicos para as áreas que mais precisam de investimento e que as necessidades da população sejam atendidas de maneira mais eficiente.

Queremos te ouvir! Quais são os projetos prioritários para você e seu território?

ANEXO VII - Publicação rede social III



prefeituradeosasco



**OSASCO PRA GENTE**  
PLANEJANDO NOSSA CIDADE  
2022 - 2025

**L.D.O. 2024**  
LEI DE DIRETRIZES ORÇAMENTÁRIAS

**AUDIÊNCIA PÚBLICA**  
FAÇA PERGUNTAS E DÊ SUGESTÕES SOBRE O ORÇAMENTO DA CIDADE.

**24 de MAIO**  
QUARTA-FEIRA ÀS **18h30**

**Local: Sala Luiz Roberto Claudino da Silva**  
R. Dimitri Sensaud de Lavaud, s/n - Centro - Osasco - SP

**Acompanhe também pelo YouTube:**  
<https://www.youtube.com/@governodeosasco>




The graphic features a colorful illustration of a city skyline with various buildings, a bridge, a river, and a park area with trees and a flagpole.



Liked by cacamatias and others


prefeituradeosasco Audiência Pública da Lei de Diretrizes Orçamentárias Anual (LDO) - exercício 2024

## ANEXO VIII – Divulgação contatos I

< 44  **Osasco Aberta** visto por último hoje às 14:52  

sex., 14 de abr.

**QUEREMOS OUVIR VOCÊ!**



**OSASCO PRA GENTE**  
PLANEJANDO NOSSA CIDADE  
2022 - 2025

**L.D.O. 2024**  
LEI DE DIRETRIZES ORÇAMENTÁRIAS

A Prefeitura de Osasco quer ouvir sua opinião sobre os principais projetos da cidade.


Responda o formulário e nos ajude na construção da Osasco que queremos!

**PARTICIPE DA CONSULTA PÚBLICA!**

**11/ABRIL**  
a **11/MAIO**

Participem da Consulta Pública sobre a Lei de Diretrizes Orçamentárias - LDO 2024

Compartilhem com amigos e família. A participação de todos é muito importante para construirmos a cidade que queremos!

Acesse o link  <https://docs.google.com/forms/d/e/1FAIpQLSf0eNkPvt2zjl58pX1UaXTBaaRljhYKH1eBm4PoW45nwWBJzQ/viewform>

12:49 ✓✓



## ANEXO XIX - Divulgação contatos II

### Consulta Pública



Departamento de Governo Aberto e Fortalecimento da Cidadania.

Cco: [REDACTED] + 79 pessoas



Sex, 05/05/2023

Olá!

Ainda dá tempo de participar da Consulta Pública sobre a **Lei de Diretrizes Orçamentárias - LDO 2024**

Compartilhem com amigos e família. A participação de todos é muito importante para construirmos a cidade que queremos!

Participe 🗨️

Acesse o link 🖱️

[Formulário Consulta Pública LDO 2024](#)

**QUEREMOS OUVIR VOCÊ!**

**OSASCO PRA GENTE**  
PLANEJANDO NOSSA CIDADE  
2022 - 2025

**L.D.O. 2024**  
LEI DE DIRETRIZES ORÇAMENTÁRIAS

A Prefeitura de Osasco quer ouvir sua opinião sobre os principais projetos da cidade.

Responda o formulário e nos ajude na construção da Osasco que queremos!

**PARTIÇIPE DA CONSULTA PÚBLICA!**

11/ABRIL

## ANEXO X – Capa formulário

OSASCO PRA GENTE - Consulta Pública LDO 2024

Perguntas Respostas 662 Configurações

Seção 1 de 4

### OSASCO PRA GENTE - Consulta Pública Lei de Diretrizes Orçamentárias - LDO 2024

A participação social é uma ferramenta valiosa para definir os projetos mais relevantes para o município. Também direciona os recursos públicos para as áreas que mais precisam de investimento e que as necessidades da população sejam atendidas de maneira mais eficiente. Queremos te ouvir! Quais são os projetos prioritários para você e seu território?

Nome \*

Texto de resposta curta

E-mail \*

Texto de resposta curta

+

Tr